Localisation du Site

Plan de Situation au 1/25 000 **(ANNEXE 2)**

Localisation à échelle communale

Identification parcellaire

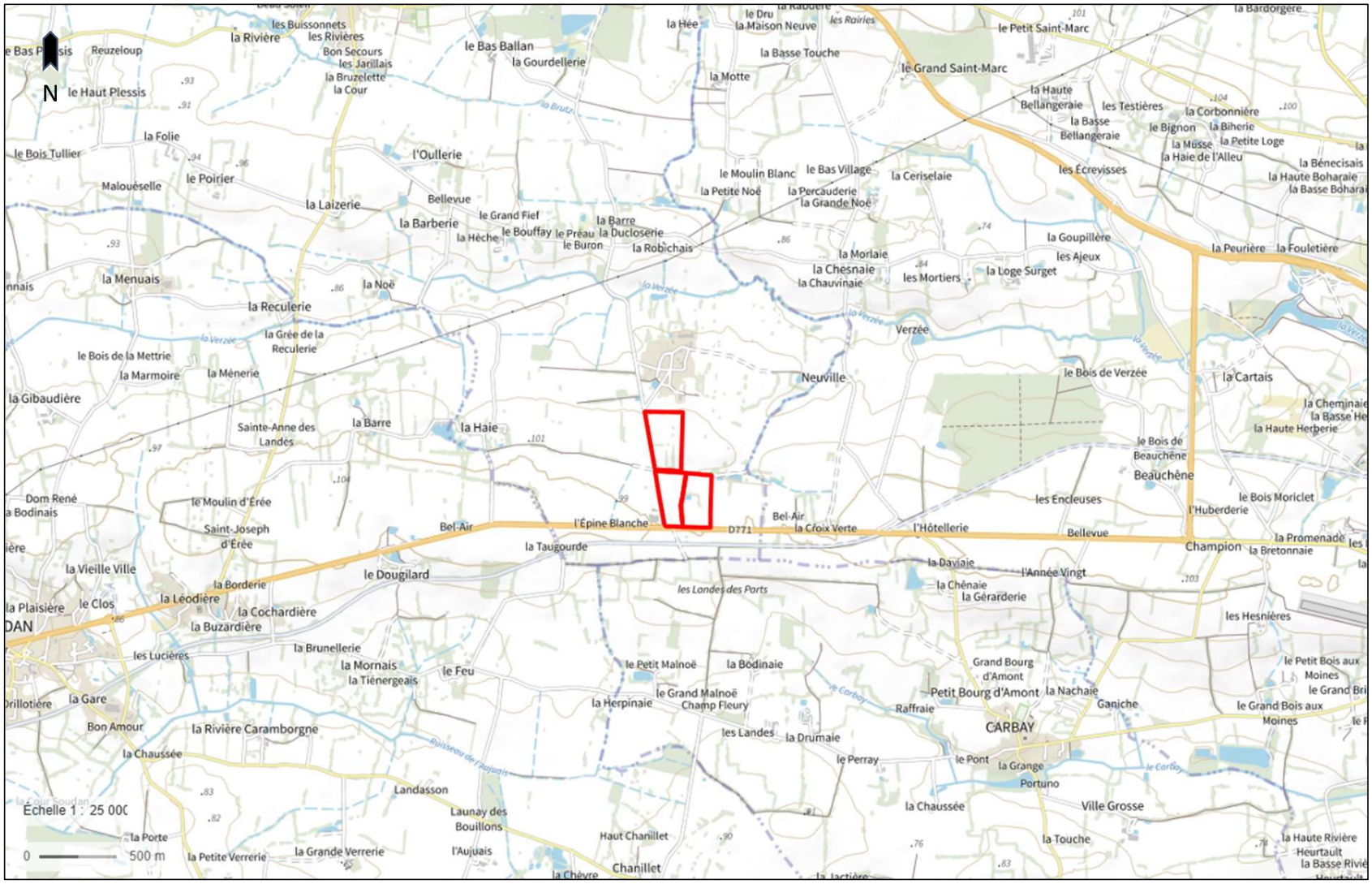

énergie environnement

PROJET AGRIVOLTAÏQUE
VILLEPOT (44)
Plan de situation échelle
1/25000

LEGENDE:

Zone du projet

Fond de carte IGN *(géoportail.fr consulté le 08/04/2025)*

ANNEXE 2
Avril 2025
©JP Energie environnement

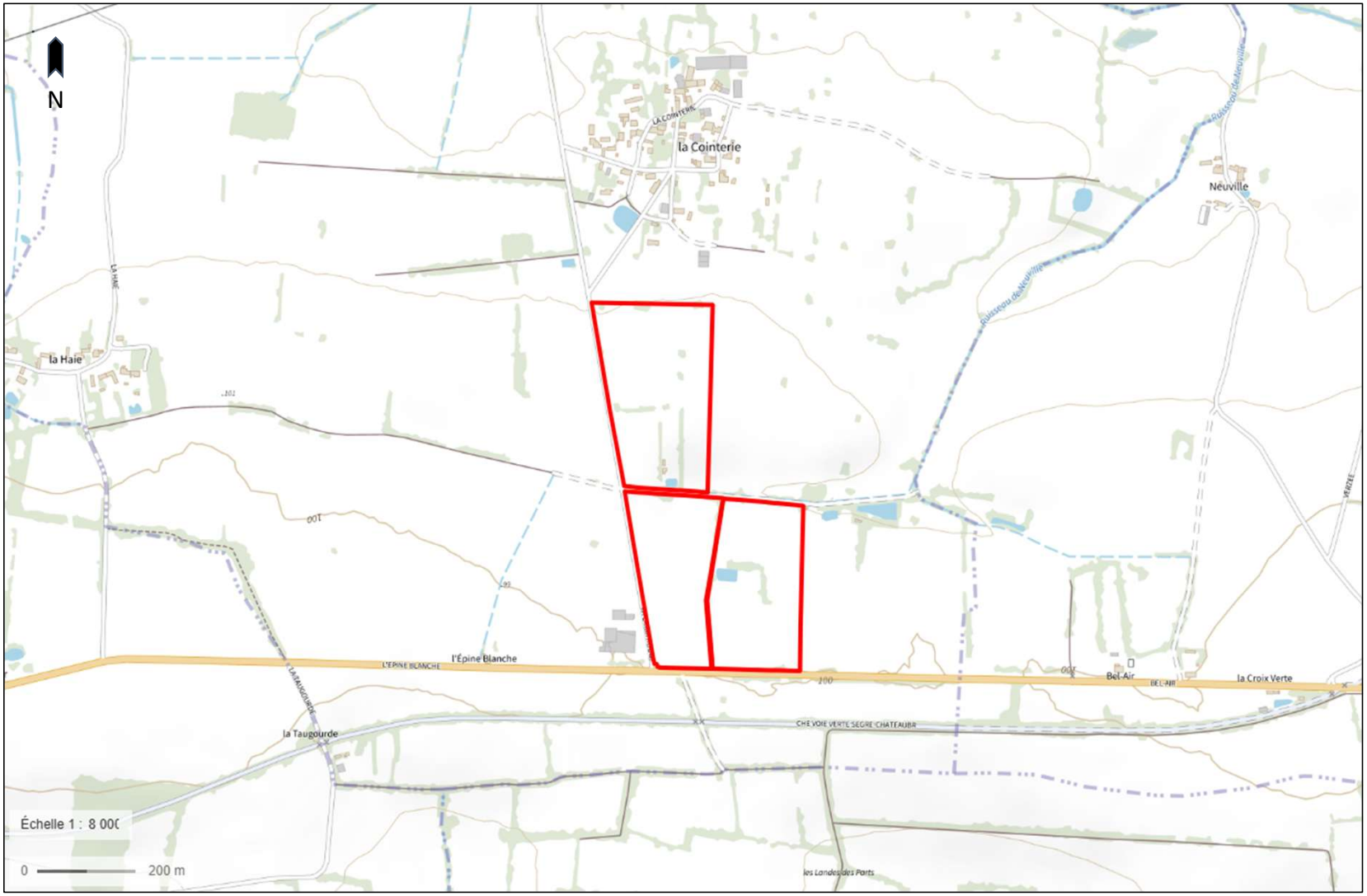

énergie environnement

PROJET AGRIVOLTAÏQUE
VILLEPOT (44)
Plan de situation échelle
1/8000

LEGENDE:

Zone du projet

Fond de carte IGN *(géoportail.fr consulté le 08/04/2025)*

Avril 2025
©JP Energie environnement

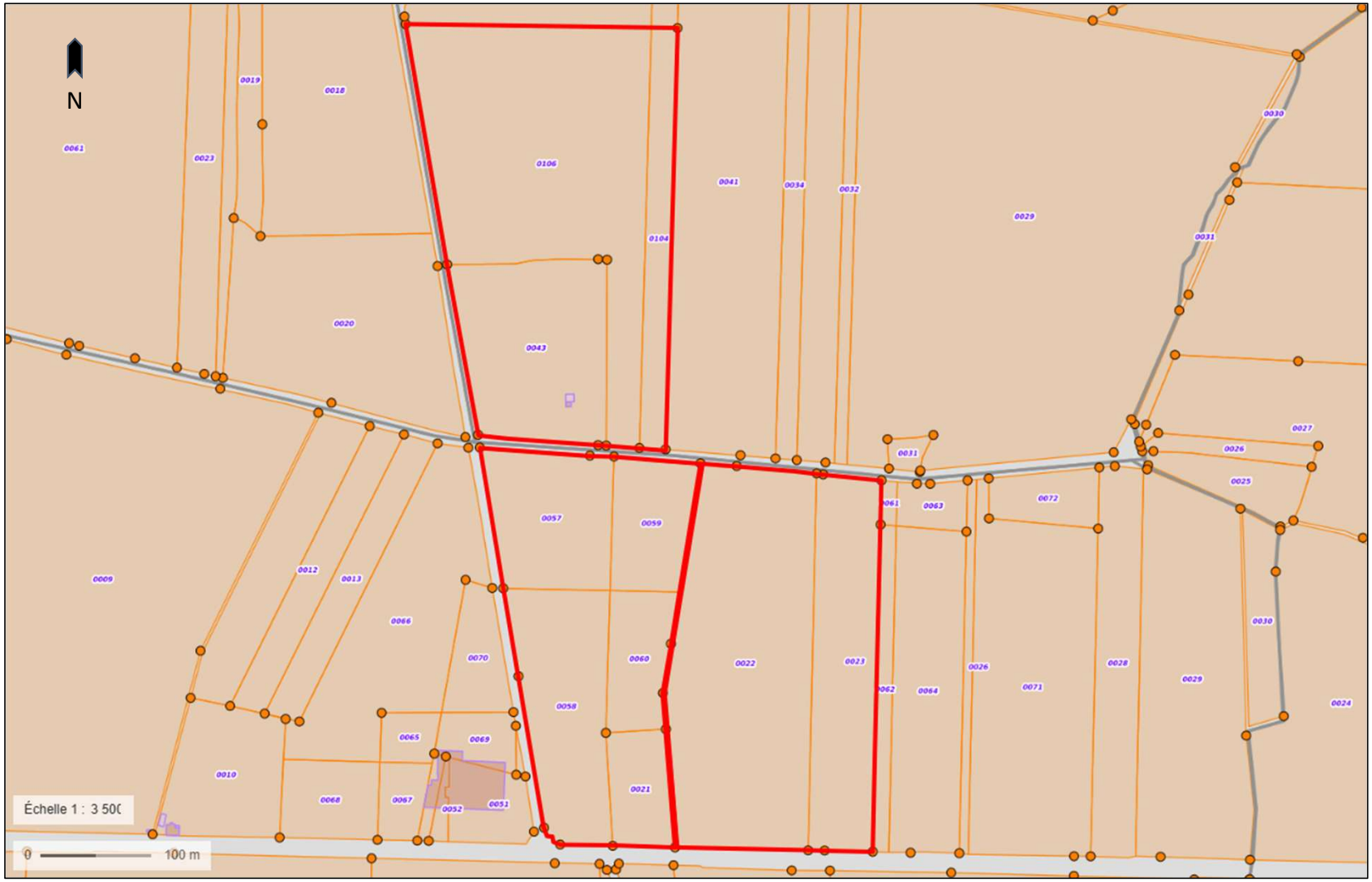

énergie environnement

PROJET AGRIVOLTAÏQUE
VILLEPOT (44)
Plan de situation échelle
1/3500

LEGENDE:

Zone du projet

Limite parcellaire

Référence cadastrale	Contenance (m²)
ZN 21, 22, 23, 57, 58, 59, 60 et ZM 43, 104, 106	190 875

Représentation du plan cadastral informatisé (PCI) vecteur de la DGFiP *(géoportail.fr consulté le 08/04/2025)*

Avril 2025
©JP Energie environnement