Photographies datées de la zone d'implantation (ANNEXE 3)

Localisation des prises de vue
Photographie de l'environnement lointain
Photographie de l'environnement proche
Photographie de l'environnement intérieur

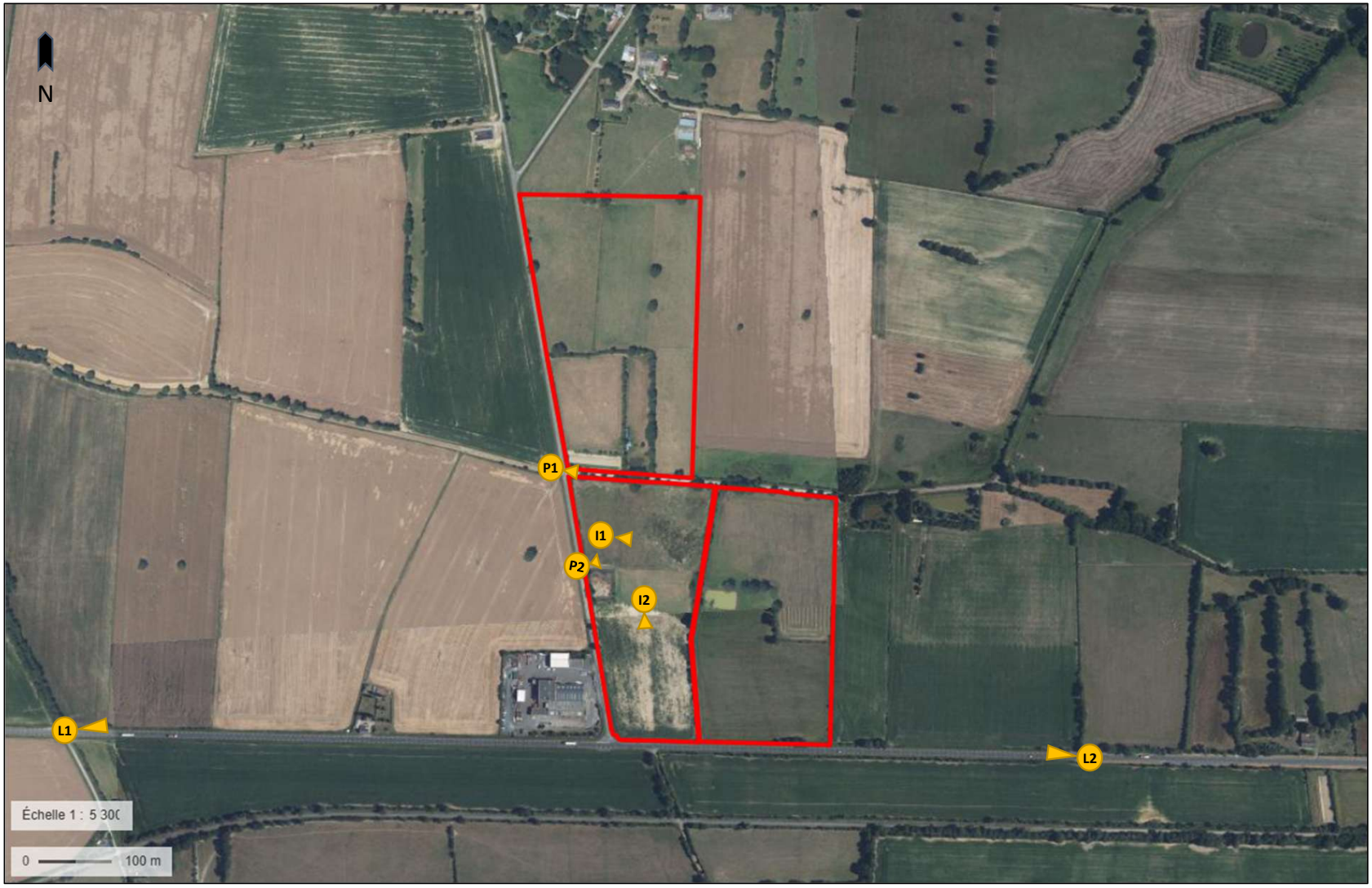

énergie environnement

PROJET AGRIVOLTAÏQUE
VILLEPOT (44)
Localisation des prises de vue de l'environnement Intérieur (I), Proche (P) et Lointain (L)

LEGENDE:

Zone du projet

Prise de vue

Fond de carte satellite *(géoportail.fr consulté le 08/04/2025)*

ANNEXE 3
Avril 2025
©JP Energie environnement





énergie environnement

PROJET AGRIVOLTAÏQUE
VILLEPOT (44)
Localisation des prises de vue de l'environnement Intérieur (I), Proche (P) et Lointain (L)

LEGENDE:

Zone du projet

Images Google Street View *(photos datant de 2019)*

ANNEXE 3
Avril 2025
©JP Energie environnement

énergie environnement

PROJET AGRIVOLTAÏQUE
VILLEPOT (44)
Localisation des prises de vue de l'environnement Intérieur (I), Proche (P) et Lointain (L)

Images JPee *(photos prises sur site en août 2023 et juillet 2024)*

ANNEXE 3
Avril 2025
©JP Energie environnement

PROJET AGRIVOLTAÏQUE
VILLEPOT (44)
Localisation des prises de vue de l'environnement Intérieur (I), Proche (P) et Lointain (L)

Images JPee *(photos prises sur site en juillet 2024)*

ANNEXE 3
Avril 2025
©JP Energie environnement