Localisation du Site

Plan de Situation au 1/25 000 **(ANNEXE 2)**

Localisation à échelle communale

Identification parcellaire

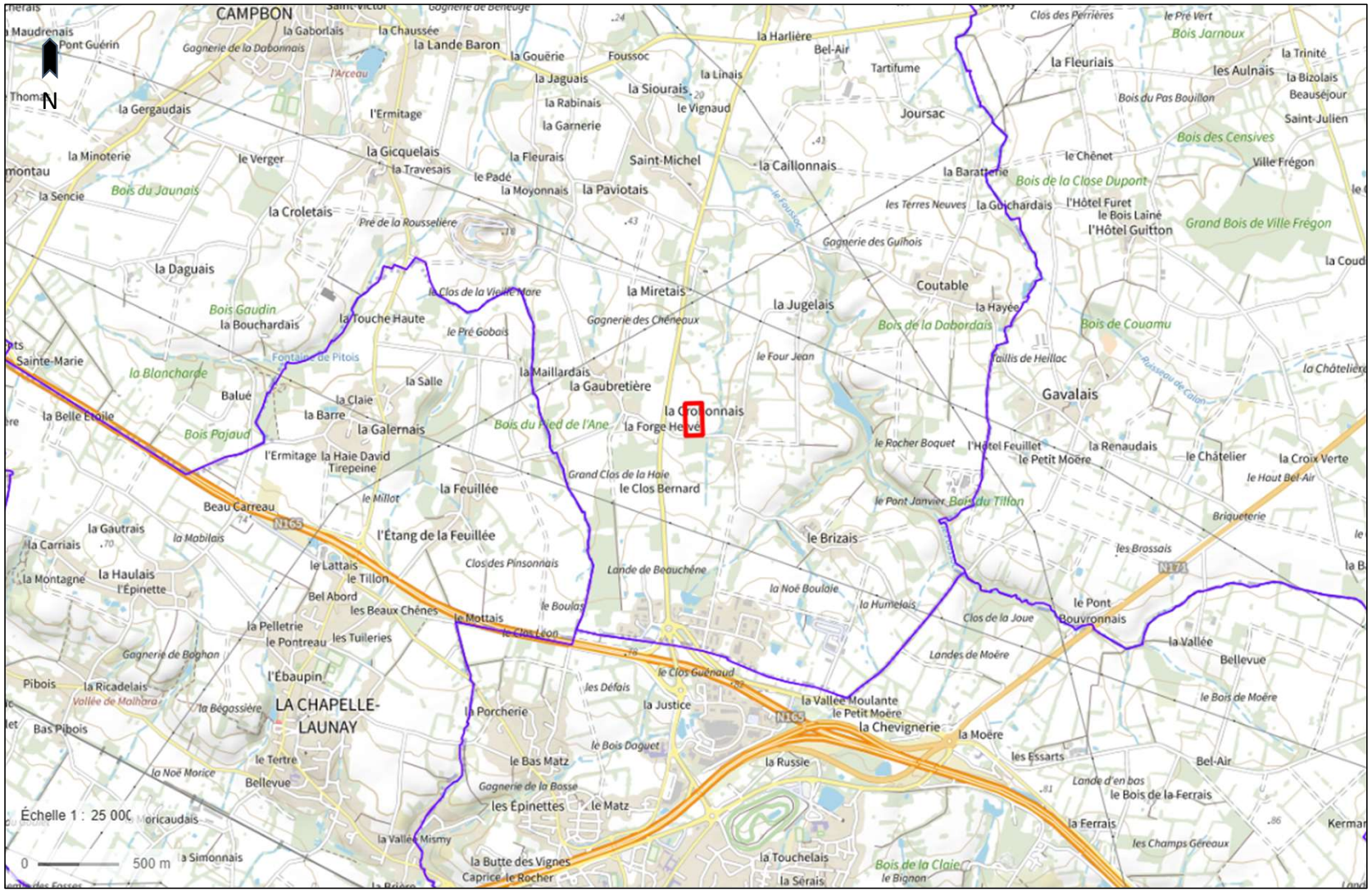

énergie environnement

PROJET AGRIVOLTAÏQUE
CAMPBON (44)
Plan de situation échelle
1/25000

LEGENDE:

Zone du projet

Limite cadastrale (commune)

Fond de carte IGN *(géoportail.fr consulté le 17/09/2025)*

ANNEXE 2
Septembre 2025
©JP Energie environnement

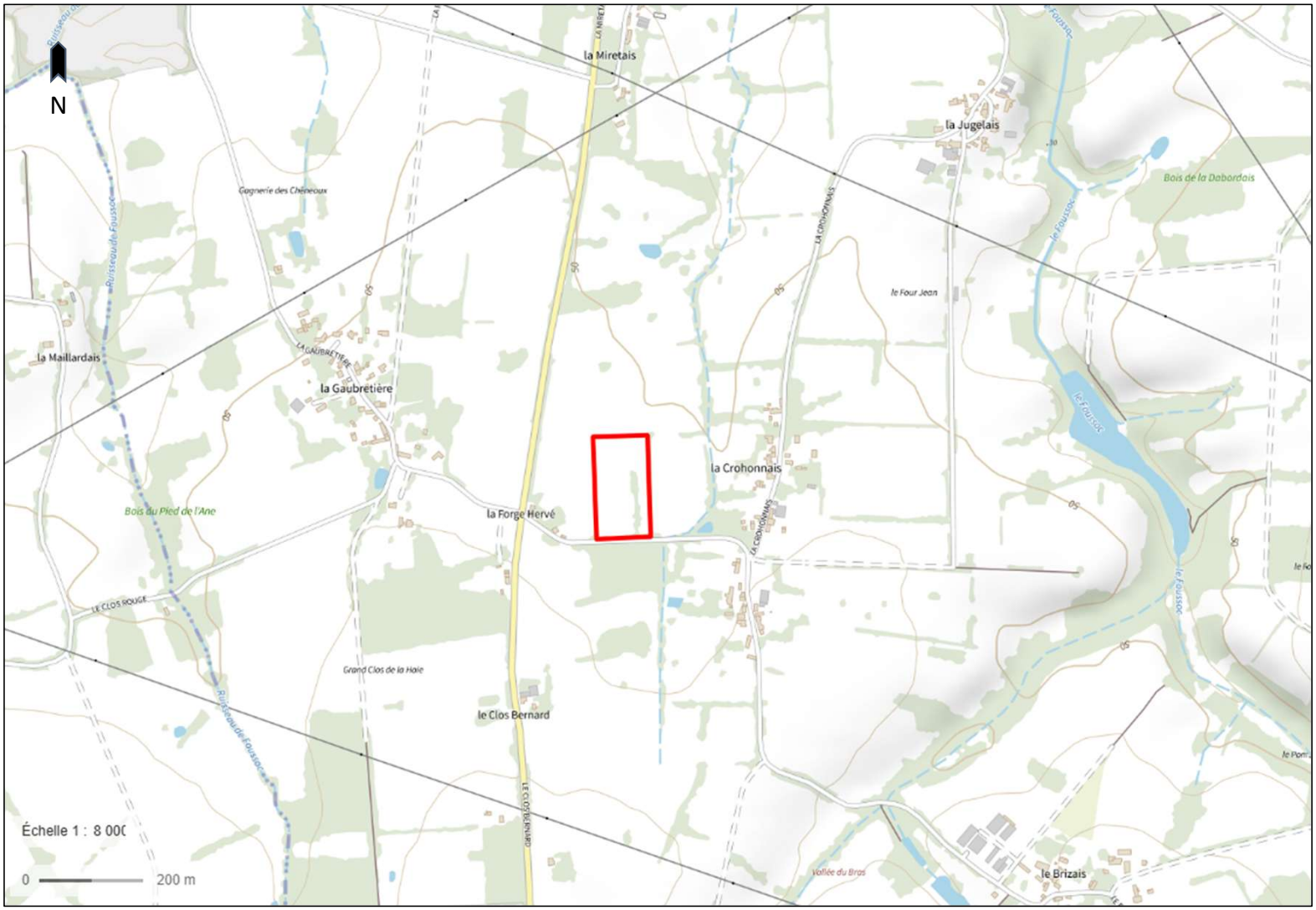

énergie environnement

PROJET AGRIVOLTAÏQUE
CAMPBON (44)
Plan de situation échelle
1/8000

LEGENDE:

Zone du projet

Fond de carte IGN *(géoportail.fr consulté le 17/09/2025)*

Septembre 2025
©JP Energie environnement

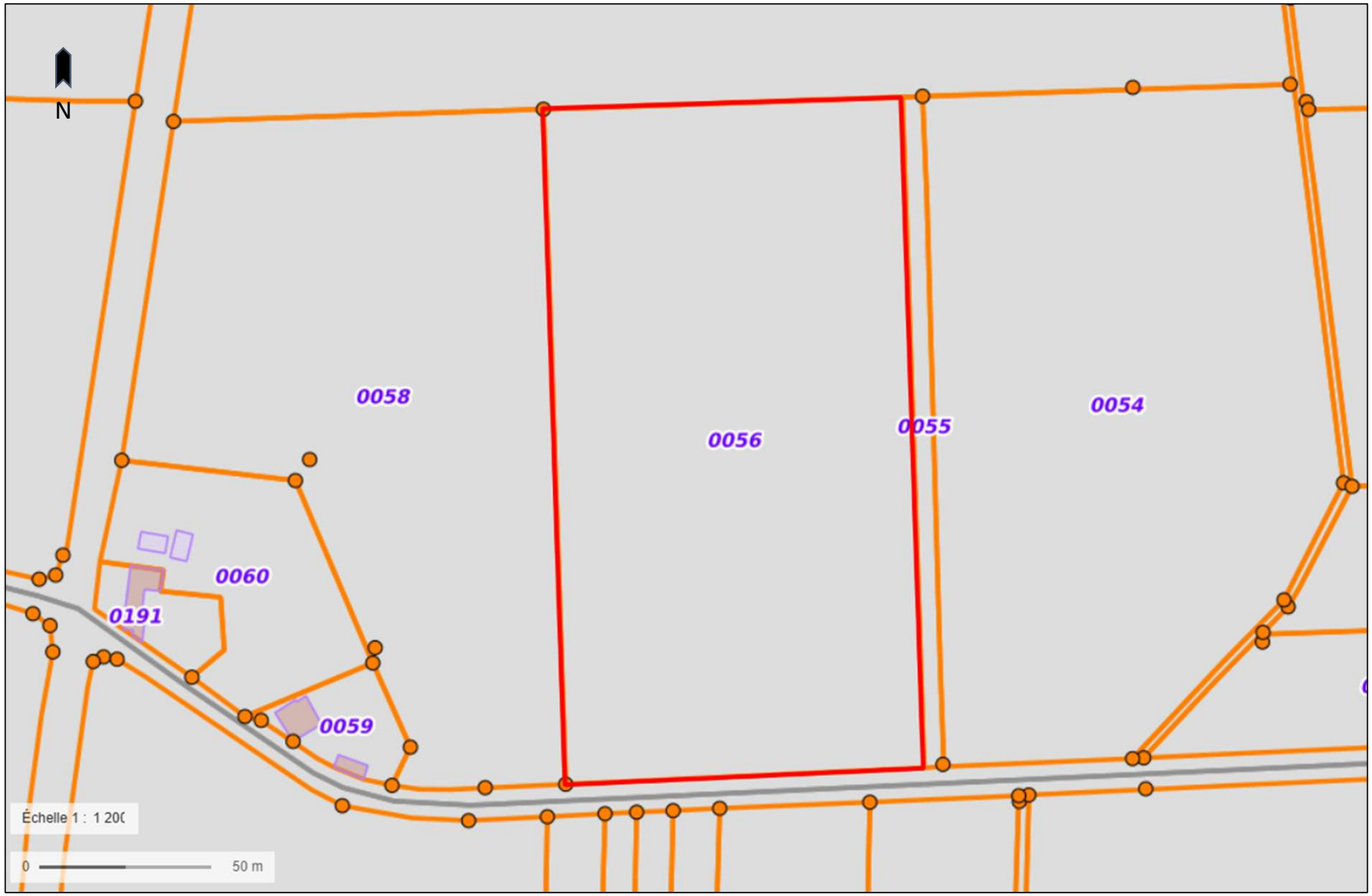

énergie environnement

PROJET AGRIVOLTAÏQUE
CAMPBON (44)
Plan de situation échelle
1/1200

LEGENDE:

Zone du projet

Limite parcellaire

Référence cadastrale	Contenance (m²)
YK 56	20 580

Représentation du plan cadastral informatisé (PCI) vecteur de la DGFiP *(géoportail.fr consulté le 17/09/2025)*

Septembre 2025
©JP Energie environnement