Identification des Enjeux Ecologiques et Patrimoniaux

(ANNEXE 6), ZNIEFF

Zones Humides

Monuments Historiques

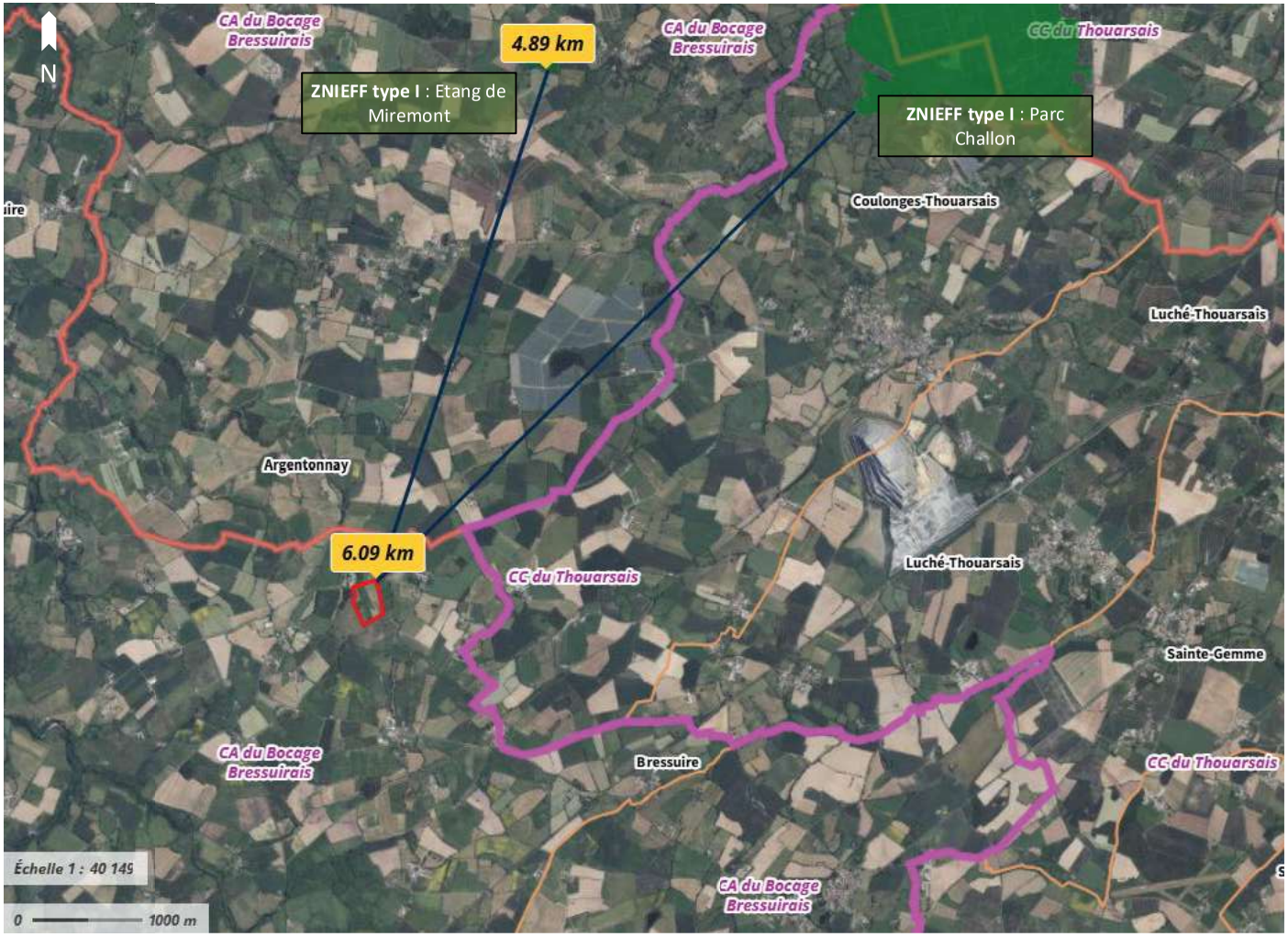

énergie environnement

PROJET AGRIVOLTAÏQUE NOIRTERRE (79)
Plan de situation : ZNIEFF

LEGENDE:

Zone du projet

Fond de carte satellite *(géoportail.fr consulté le 08/12/2025)*

ANNEXE 6
Décembre 2025
©JP Energie environnement

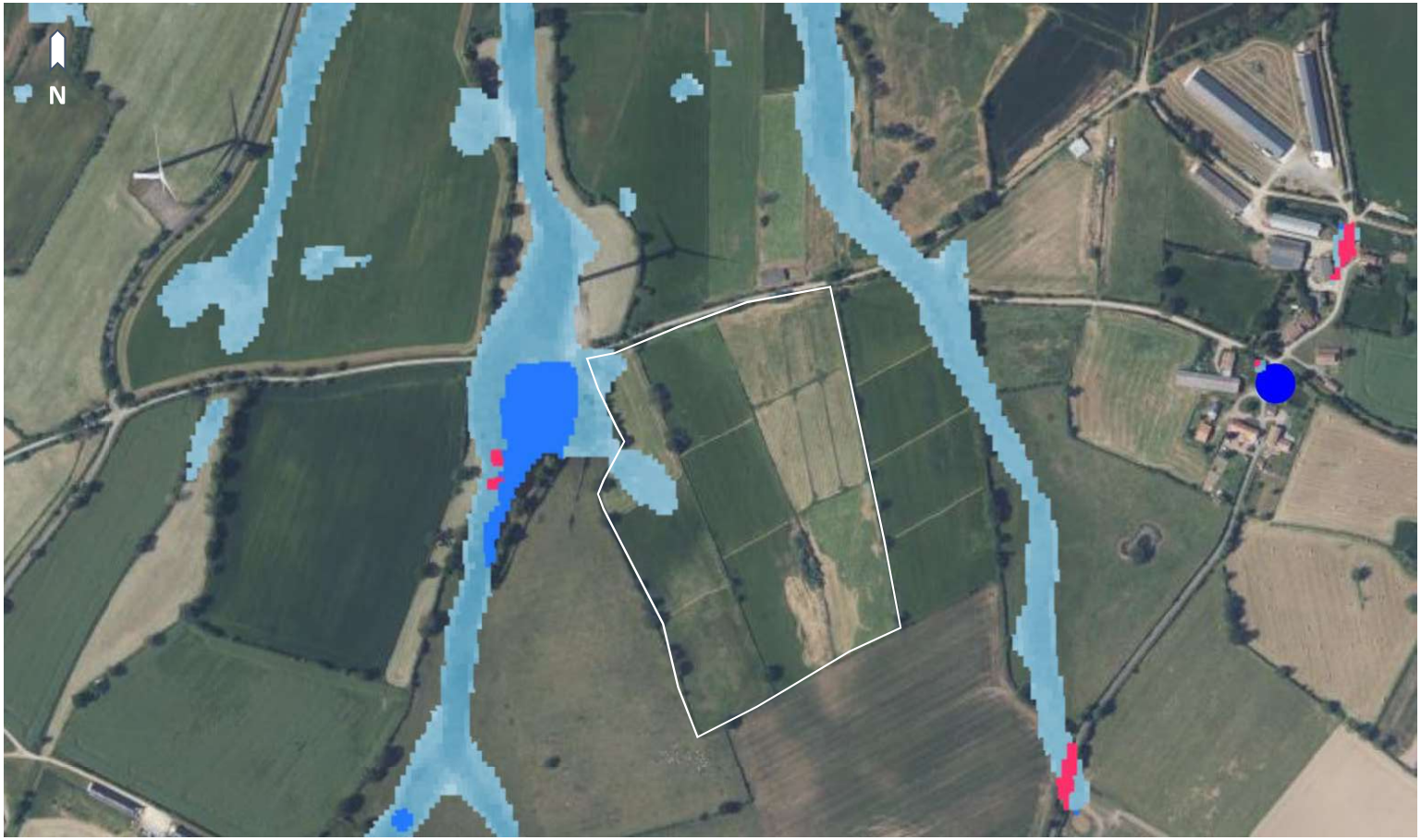

énergie environnement

PROJET AGRIVOLTAÏQUE
NOIRTERRE (79)
Identification Zones Humides Potentielles

LEGENDE:

- Zone du projet
- Probabilité assez forte
- Probabilité forte
- Probabilité très forte

Fond de carte satellite (pré-localisation zones-humides – 2023 – seuil consulté le 08/12/2025)

Décembre 2025
©JP Energie environnement

énergie environnement

PROJET AGRIVOLTAÏQUE NOIRTERRE (79)
Identification Zones Humides Effectives

LEGENDE:

Zone du projet

Zones humides effectives

Fond de carte satellite (SIG Réseau Zones Humides consulté le 08/12/2025)

Décembre 2025
©JP Energie environnement

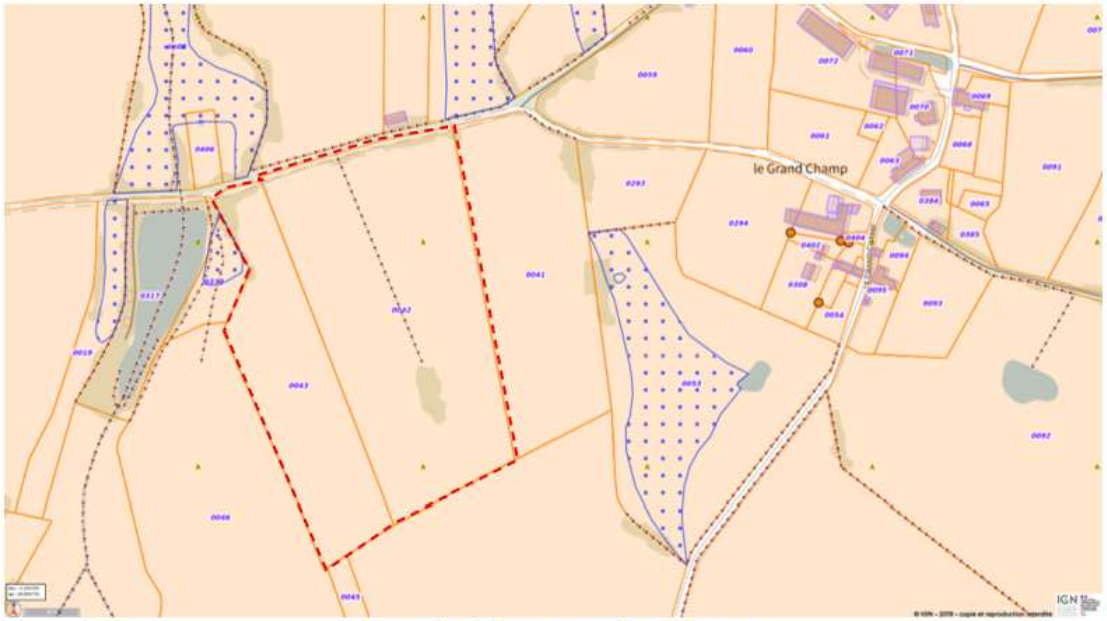

Extrait du règlement graphique du PLUi

Légende :

ZIP

Patrimoine bâti, paysager ou éléments de paysages à protéger pour des motifs d'ordre culturel, historique, architectural ou écologique

Parcelle classée A (zone agricole)

Marais, vasières, tourbières, plans d'eau, les zones humides et milieux temporairement immergés, Zone humide à protéger

énergie environnement

PROJET AGRIVOLTAÏQUE NOIRTERRE (79)
Identification Zones Humides Potentielles

Fond de carte satellite (geosas.fr consulté le 08/12/2025)

Décembre 2025
©JP Energie environnement

énergie environnement

PROJET AGRIVOLTAÏQUE
NOIRTERRE (79)
Identification du Patrimoine

LEGENDE:

- Zone du projet
- Zone tampon 500m Monument historique
- Zone Patrimonial Remarquable

Fond de carte satellite
(atlas.patrimoines.culture.fr consulté le 08/12/2025)

Décembre 2025
©JP Energie environnement