Localisation du Site

Plan de Situation au 1/25 000 **(ANNEXE 2)**
Localisation à échelle communale
Identification parcellaire

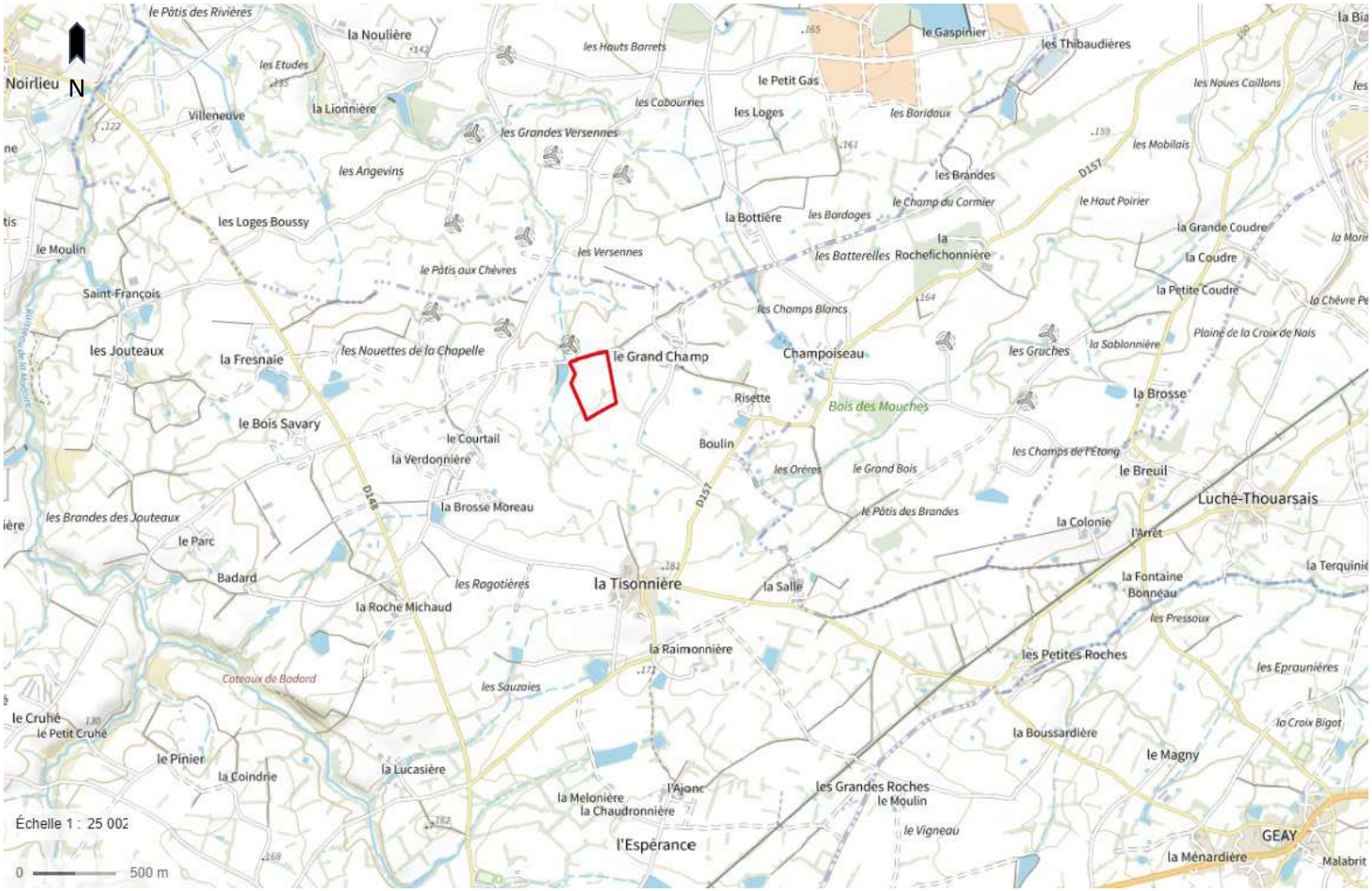

énergie environnement

PROJET AGRIVOLTAÏQUE
NOIRTERRE (79)
Plan de situation échelle
1/25000

LEGENDE:

Zone du projet

Fond de carte IGN *(géoportail.fr consulté le 13/11/2025)*

ANNEXE 2
Novembre 2025
©JP Energie environnement

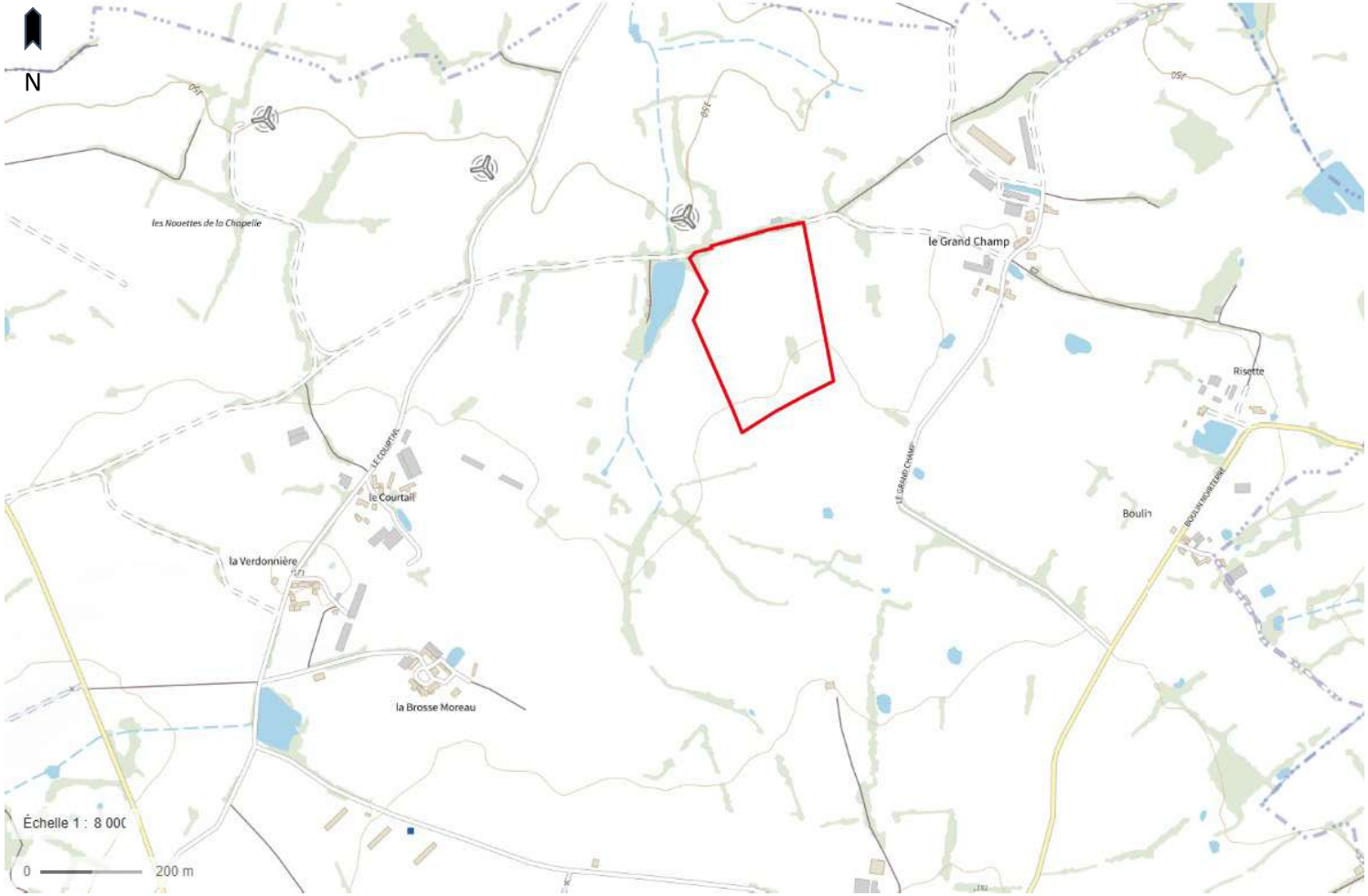

énergie environnement

PROJET AGRIVOLTAÏQUE
NOIRTERRE (79)
Plan de situation échelle
1/8000

LEGENDE:

Zone du projet

Fond de carte IGN *(géoportail.fr consulté le 13/11/2025)*

Novembre 2025
©JP Energie environnement

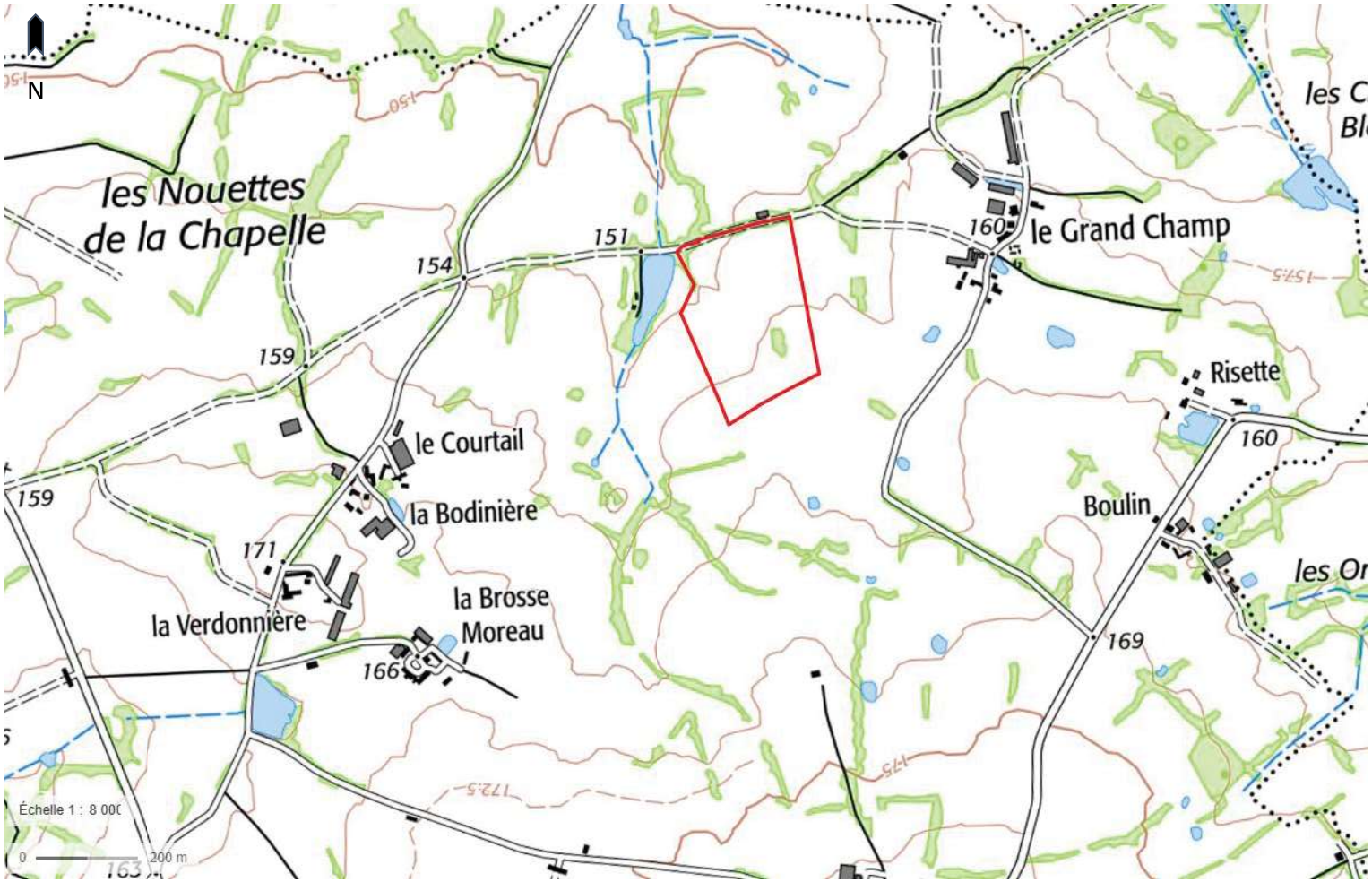

énergie environnement

PROJET AGRIVOLTAÏQUE
NOIRTERRE (79)
Plan de situation échelle
1/8000

LEGENDE:

Zone du projet

Fond de carte IGN classique *(géoportail.fr consulté le 13/11/2025)*

Novembre 2025
©JP Energie environnement

énergie environnement

PROJET AGRIVOLTAÏQUE
NOIRTERRE (79)
Plan de situation échelle
1/3000

LEGENDE:

Zone du projet

Limite parcellaire

Référence cadastrale	Contenance (m²)
193 AM 42	51 375
193 AM 43	24 060

Représentation du plan cadastral informatisé (PCI) vecteur de la DGFiP *(géoportail.fr consulté le 13/11/2025)*

Novembre 2025
©JP Energie environnement

PROJET AGRIVOLTAÏQUE
NOIRTERRE (79)
Plan de situation échelle
1/3000

LEGENDE:

Zone du projet

Représentation de la vue aérienne
(géoportail.fr consulté le 13/11/2025)

Novembre 2025
©JP Energie environnement