Demande d'examen au cas par cas préalable à la réalisation éventuelle d'une évaluation environnementale

Annexes du projet

_____

Travaux de réfection d'ouvrages littoraux aménagés sur la commune de Saint-Pair-Sur-Mer (50)

_____

Janvier 2026

1.3 AO n°5 : Plan du projet

Figure 3 : Plans et coupes du projet

Département de la MANCHE
Commune de
SAINT PAIR SUR MER

ASSOCIATION SAINT PAIR CONTRE VENTS ET MAREES

Fond de plan topographique du 17/05/2021 par GEOMAT
+
Données complémentaires transmises par le MOA

GEOMAT

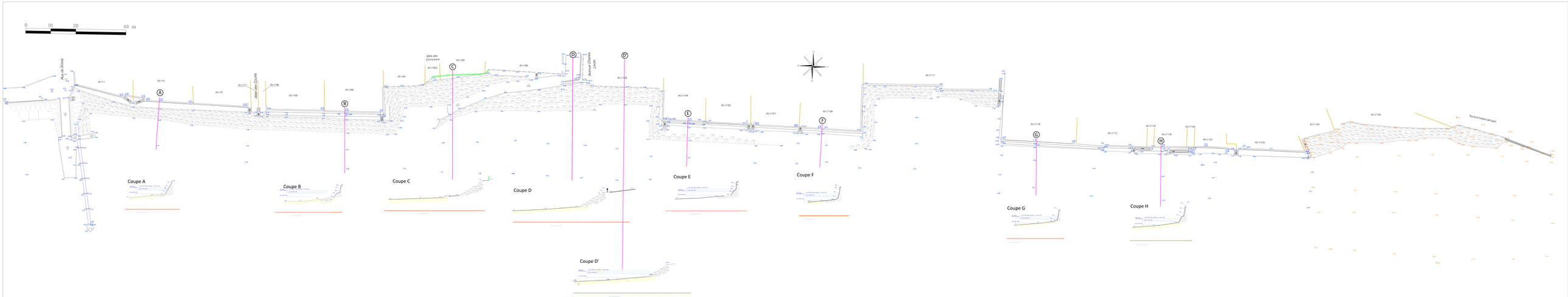

Échelle: 1/250 ème

Vue en plan Tronçon 1 et 2

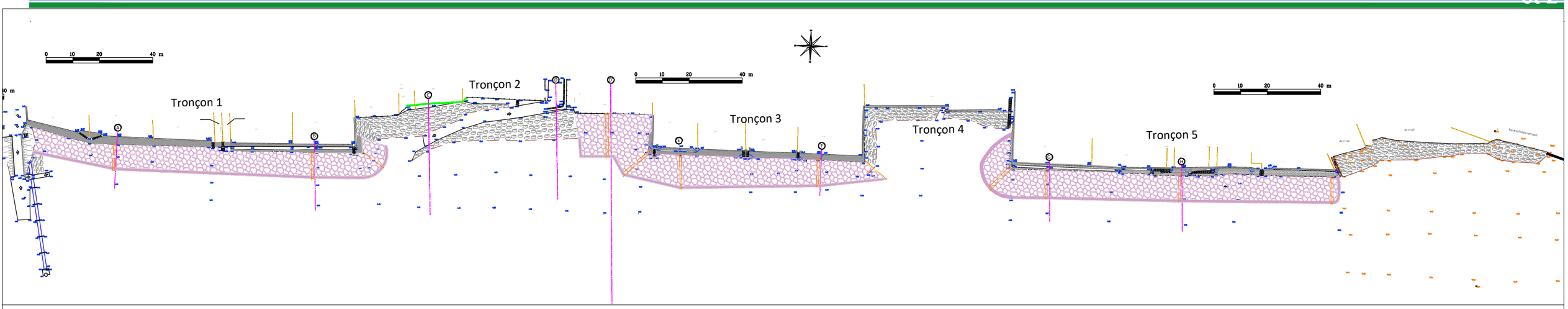

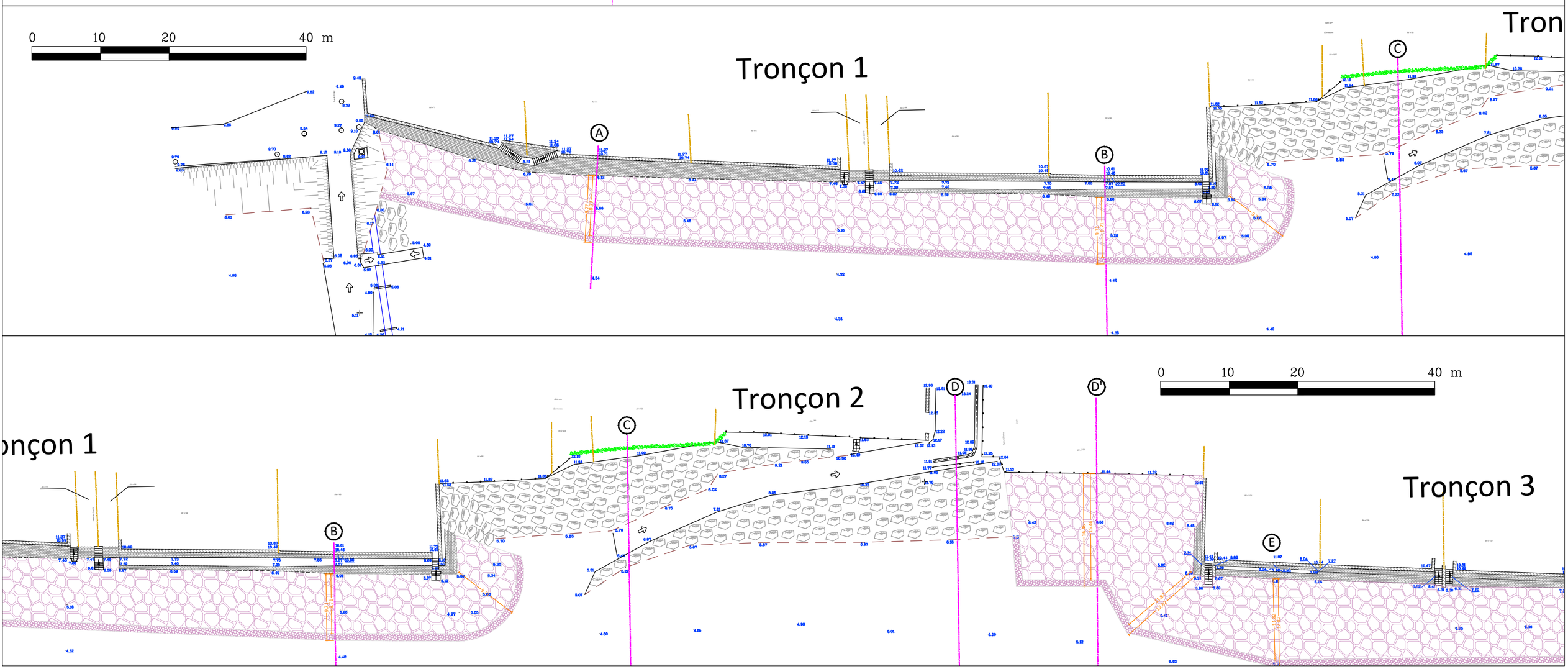

Echelle : Voir sur plan

setec hydratec

Nom fichier : 52561_20250122_ASL-SPCVM_phase3.dwg
Onglet : Vue en plan Tronçon 1 et 2
Impression : 28.03.2025

Vue en plan Tronçon 3 4 et 5

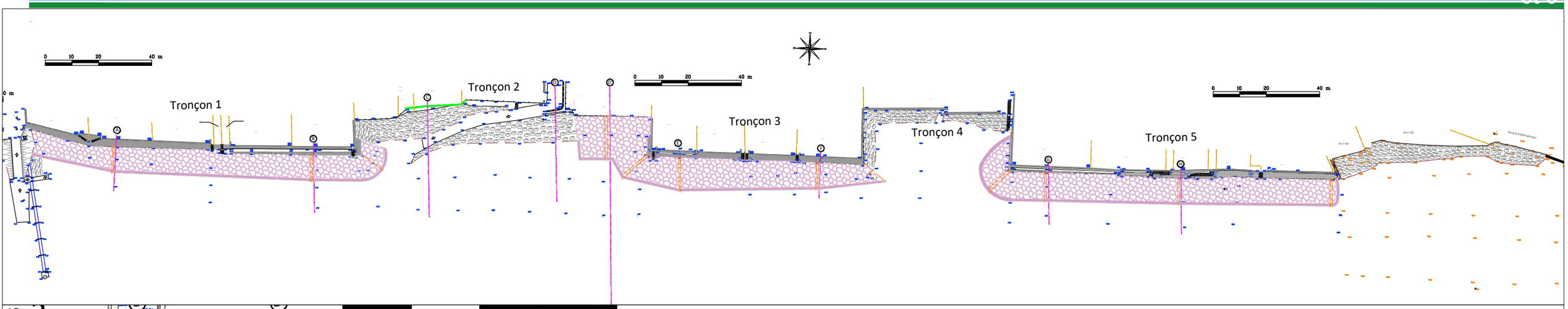

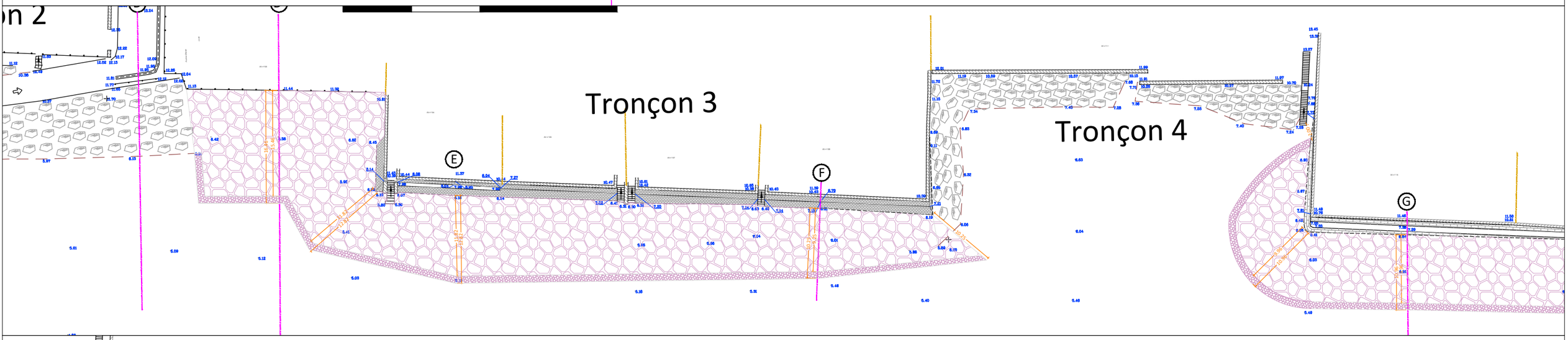

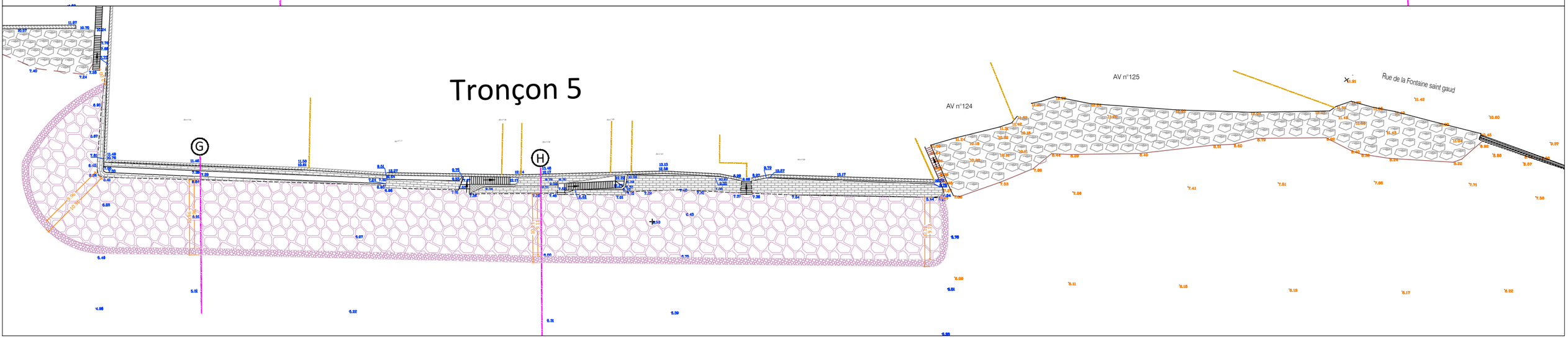

Echelle : Voir sur plan

setec hydratec

Nom fichier : 52561_20250122_ASL-SPCVM_phase3.dwg
Onglet : Vue en plan Tronçon 3 4 et 5
Impression : 28.03.2025

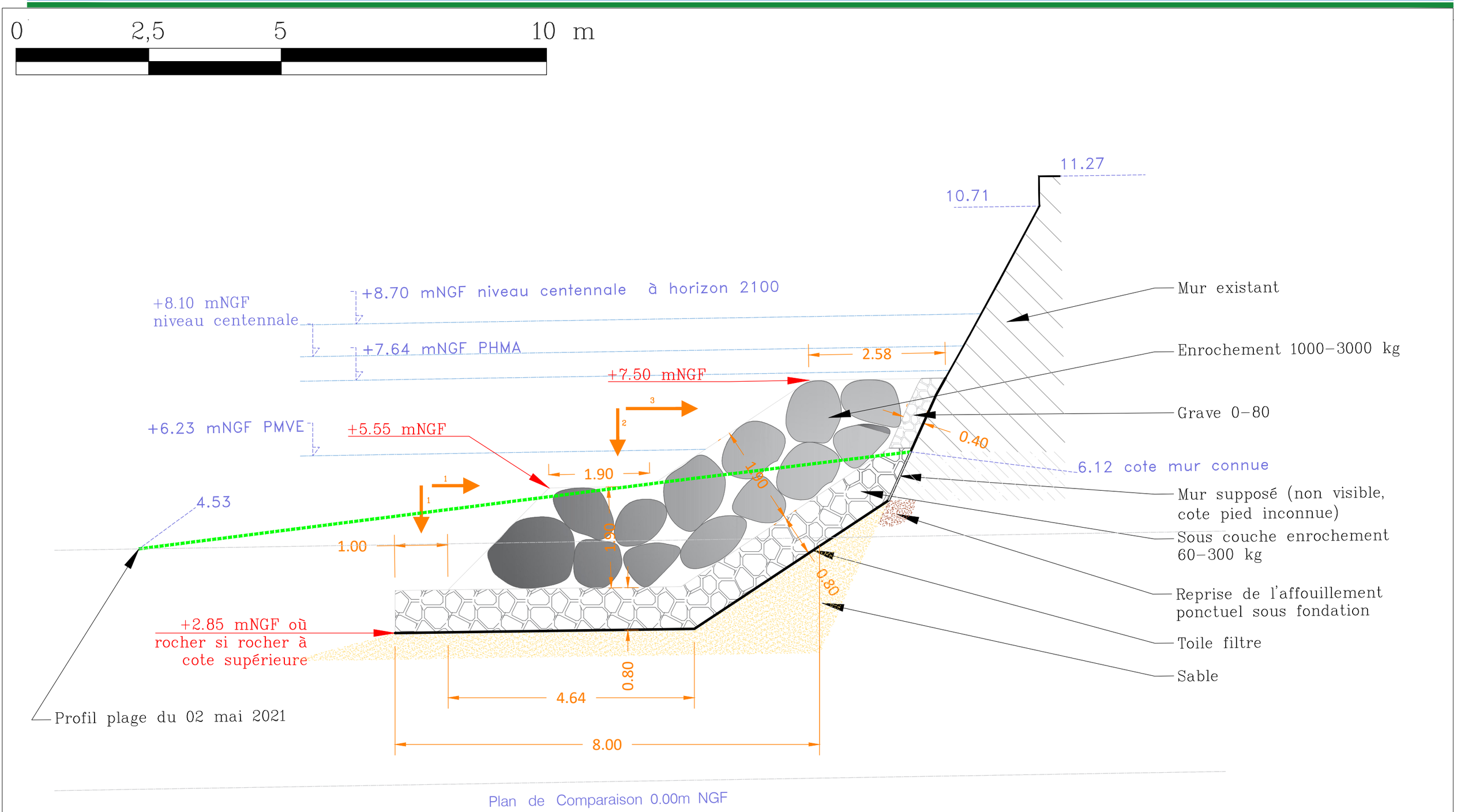

Echelle : Voir sur plan

setec hydratec

Nom fichier : 52561_20250122_ASL-SPCVM_phase3.dwg
Onglet : COUPE A_Tronçon 1
Impression : 28.03.2025

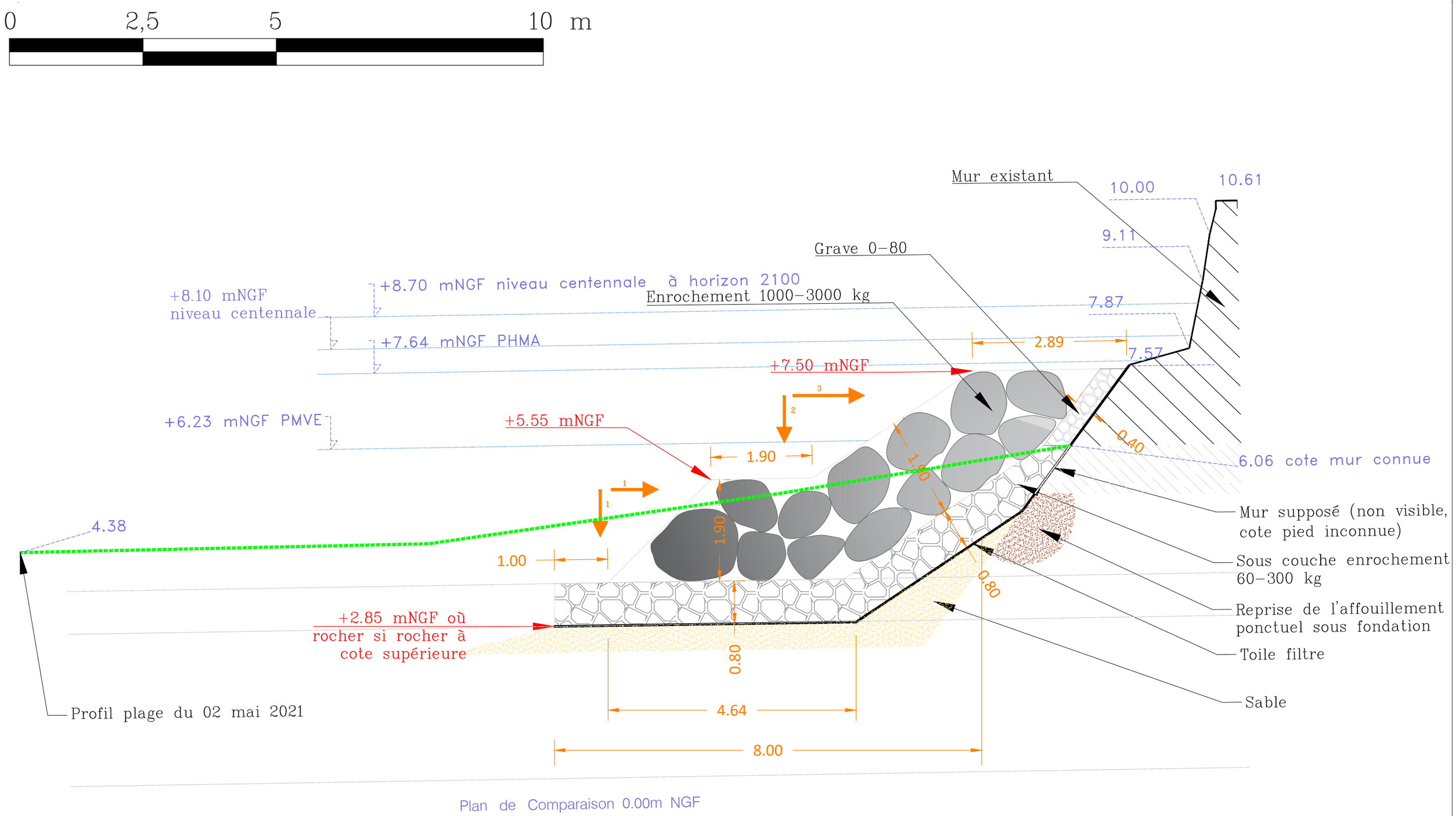

Echelle : Voir sur plan

setec hydratec

Nom fichier : 52561_20250122_ASL-SPCVM_phase3.dwg
Onglet : COUPE B_Tronçon 1
Impression : 28.03.2025

COUPE D'_Tronçon 2

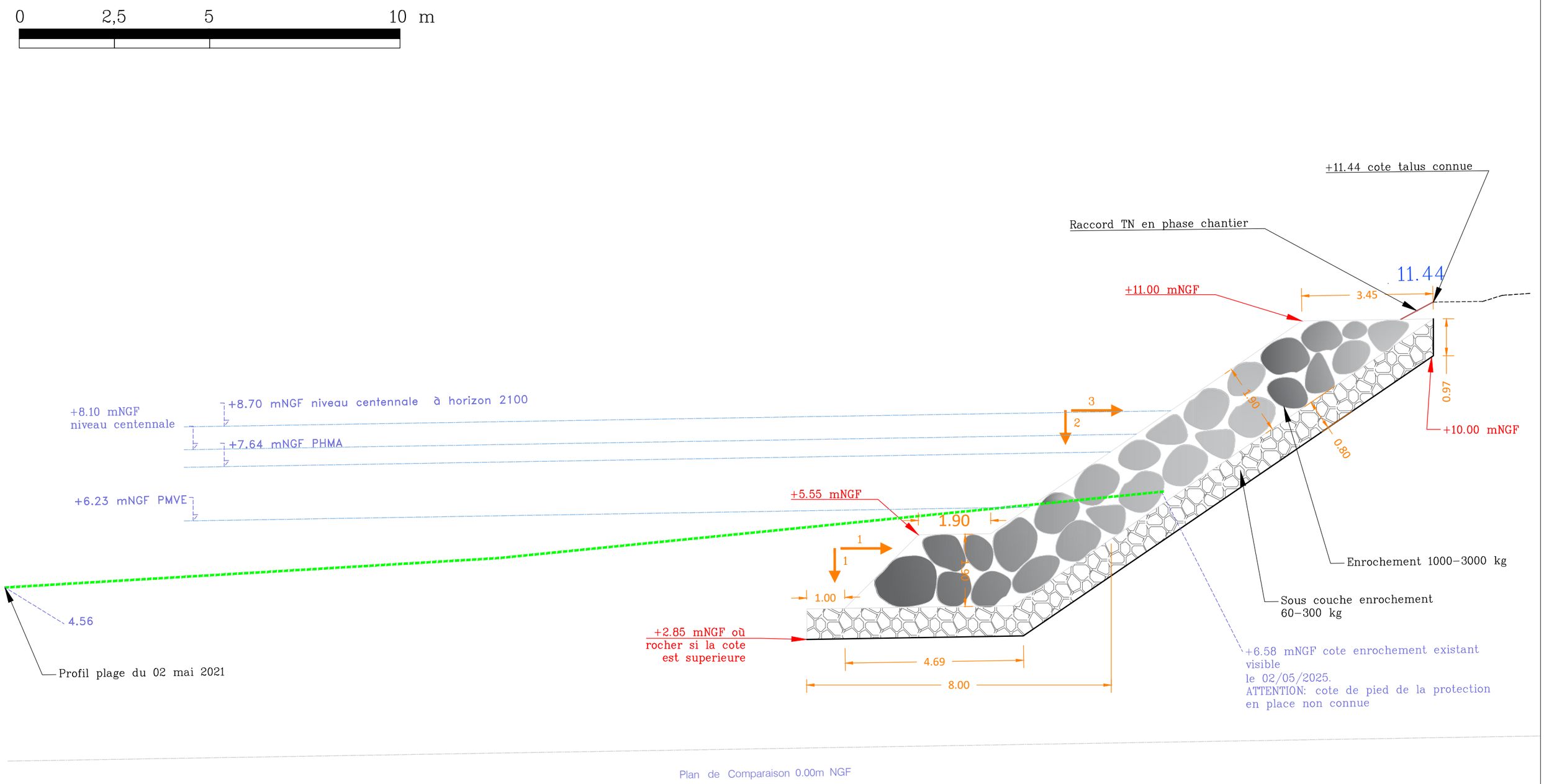

Echelle : Voir sur plan

setec hydratec

Nom fichier : 52561_20250122_ASL-SPCVM_phase3.dwg
Onglet : COUPE D'_Tronçon 2
Impression : 28.03.2025

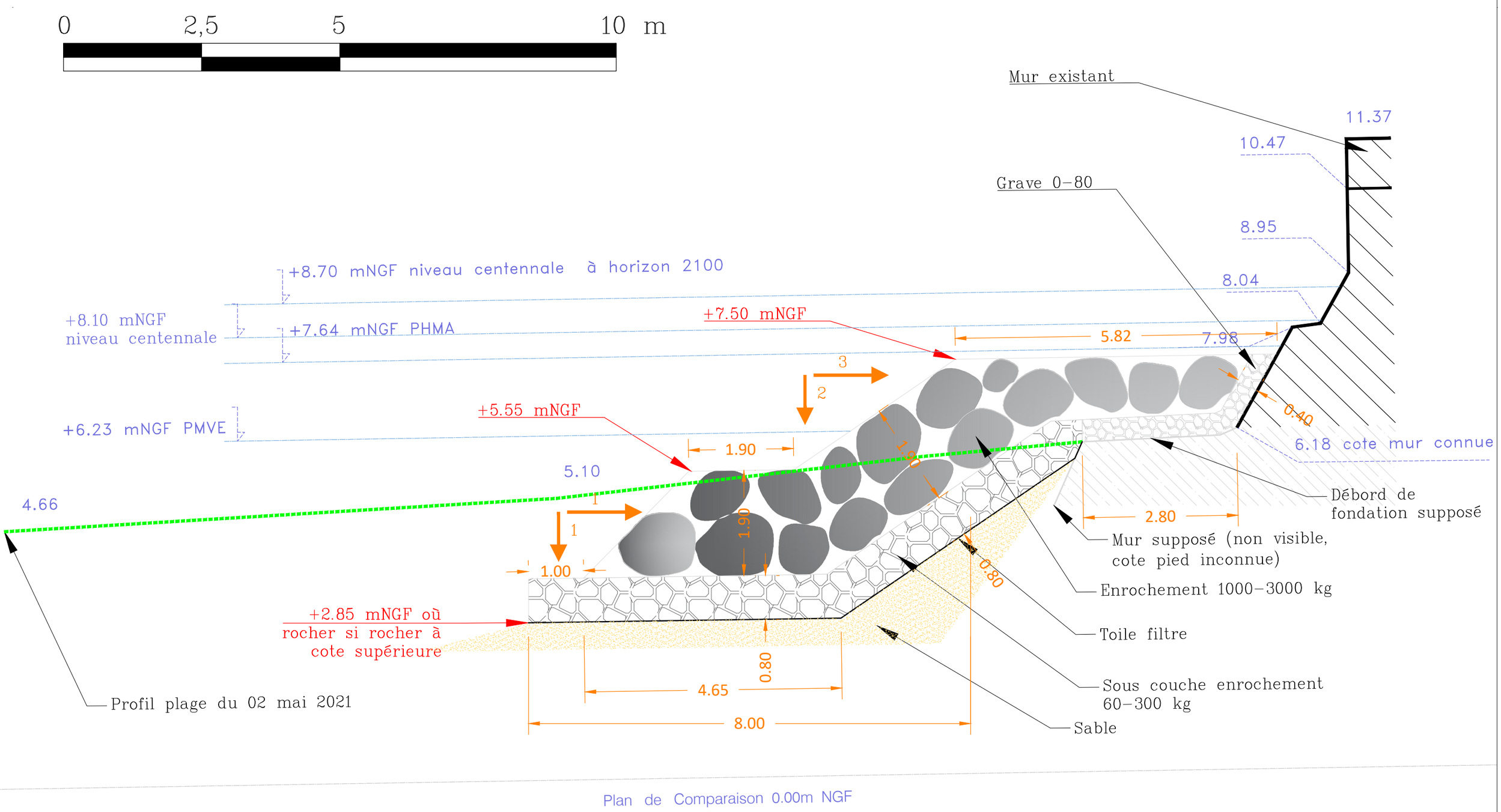

Echelle : Voir sur plan

setec hydratec

Nom fichier : 52561_20250122_ASL-SPCVM_phase3.dwg
Onglet : COUPE E_Tronçon 3
Impression : 28.03.2025

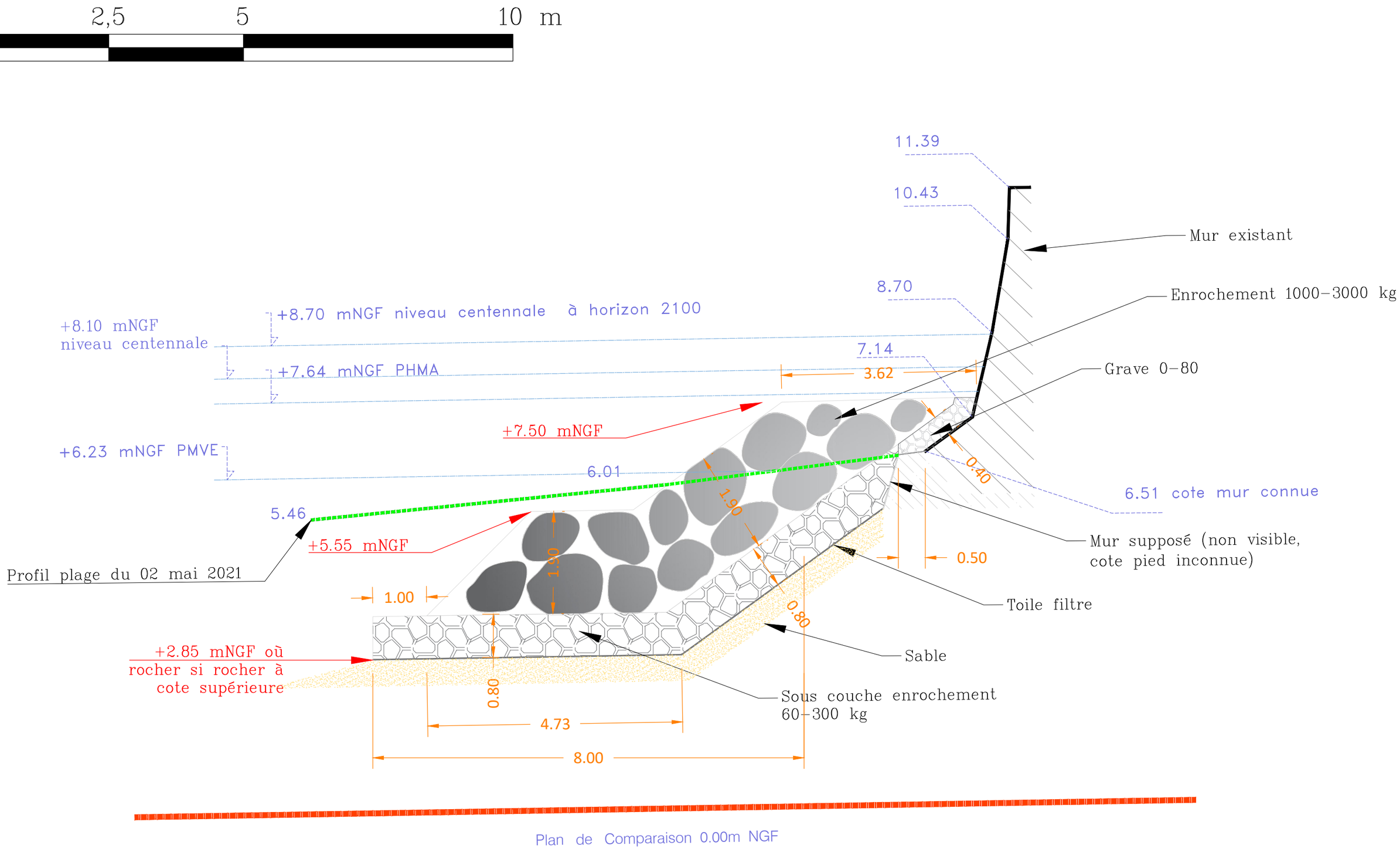

Echelle : Voir sur plan

setec hydratec

Nom fichier : 52561_20250122_ASL-SPCVM_phase3.dwg
Onglet : COUPE F_Tronçon 3
Impression : 28.03.2025

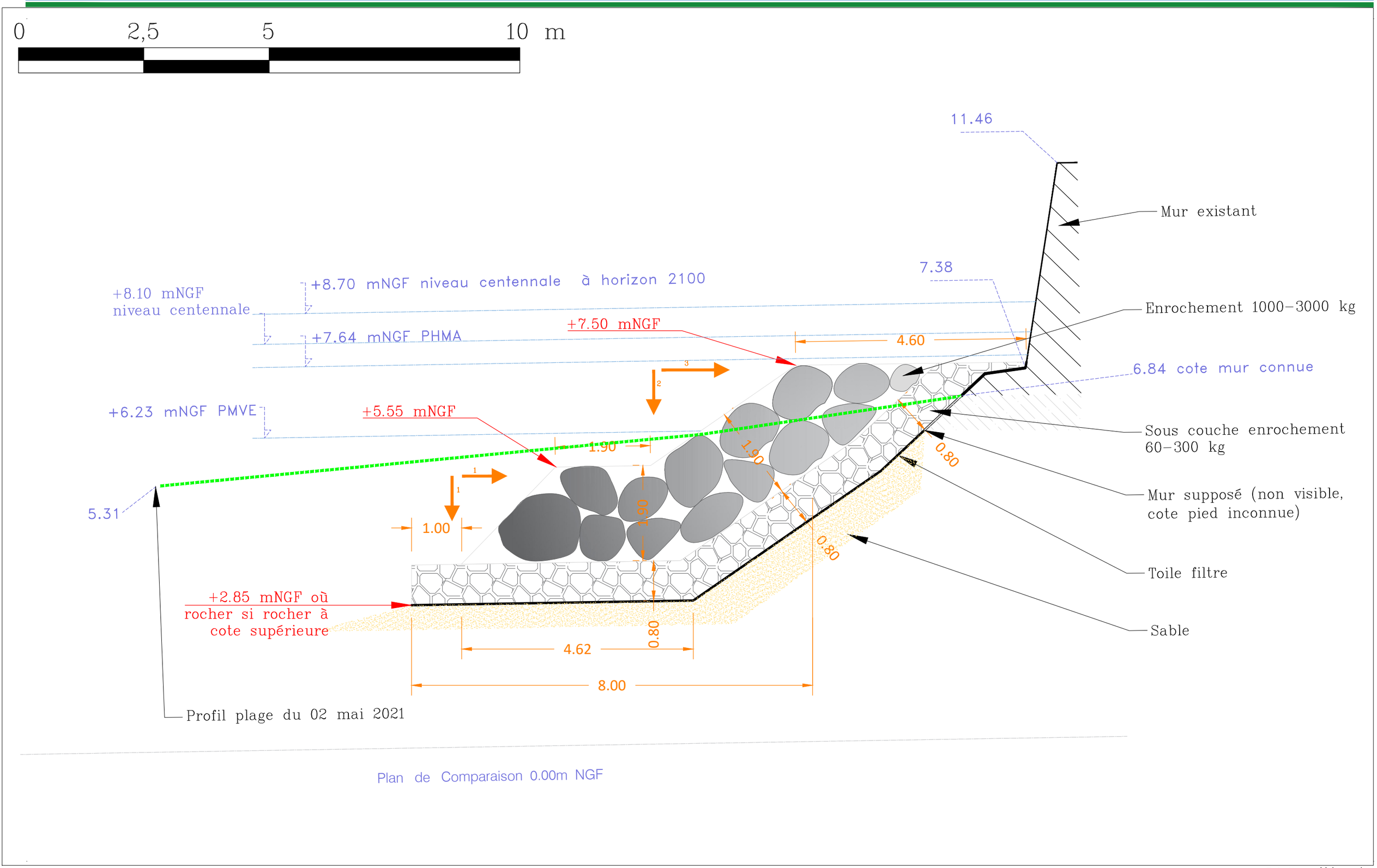

Echelle : Voir sur plan

setec hydratec

Nom fichier : 52561_20250122_ASL-SPCVM_phase3.dwg
Onglet : COUPE G_Tronçon 5
Impression : 28.03.2025

COUPE H_Tronçon 5



Echelle : Voir sur plan

setec hydratec

Nom fichier : 52561_20250122_ASL-SPCVM_phase3.dwg
Onglet : COUPE H_Tronçon 5
Impression : 28.03.2025