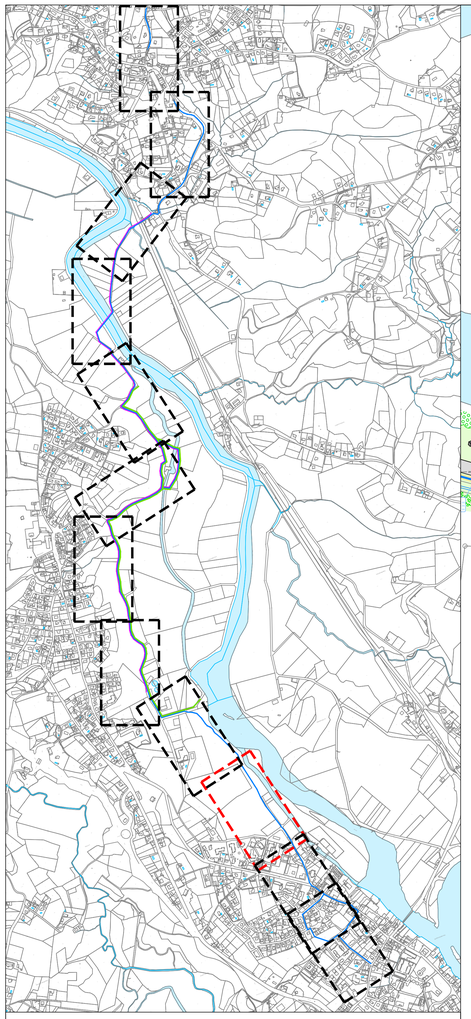

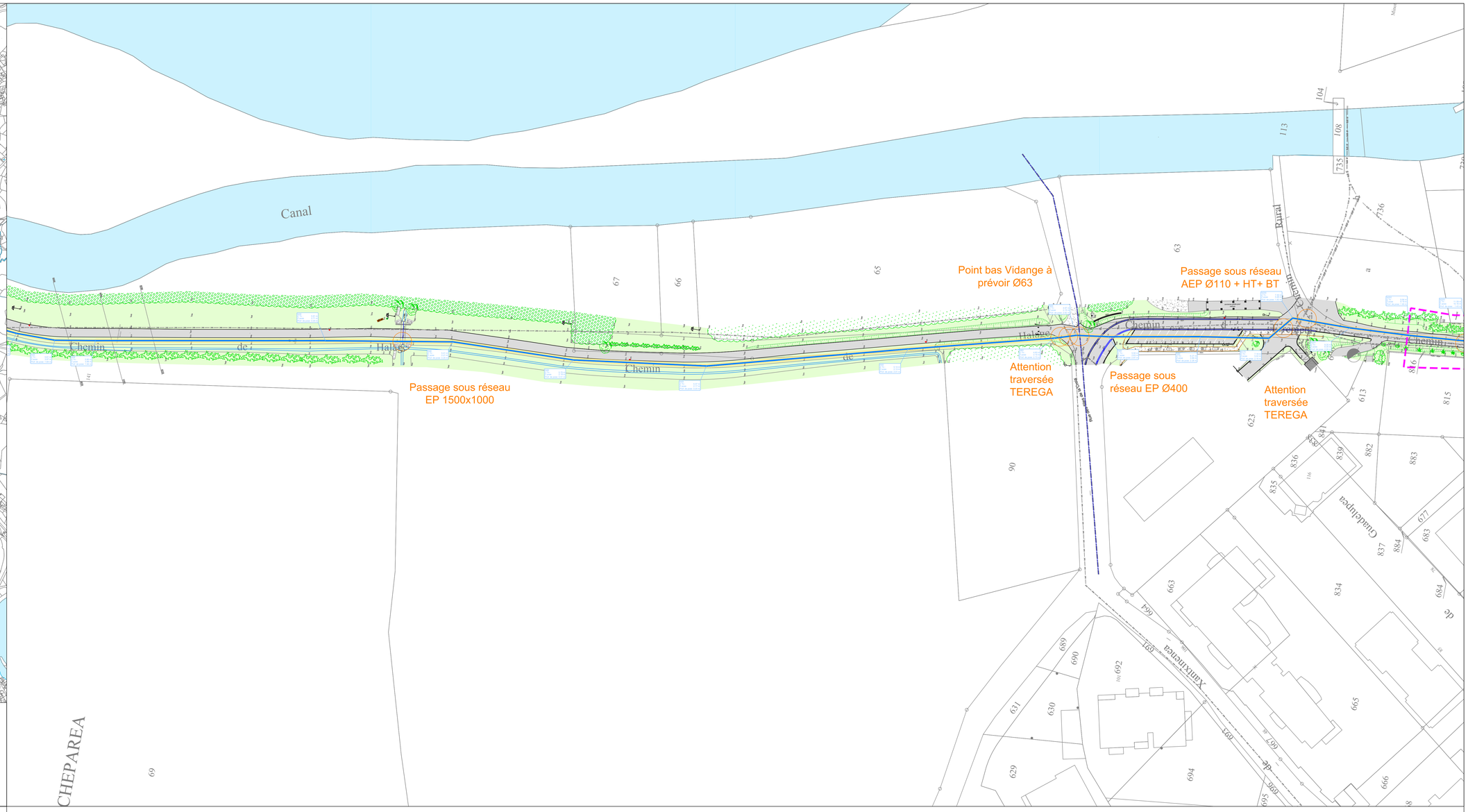

Commune de Villefranque

Commune d'Ustaritz

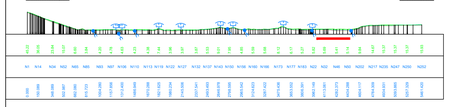

Communauté d'Agglomération Pays Basque

Travaux de réseaux d'eau potable et d'assainissement entre Villefranque et Ustaritz

Avant-Projet

10-PLANCHE n°10 - Chemin de Halage d'Ustaritz

Echelle : 1/500

INDICE	DESCRIPTION	DATE	ÉTABLI PAR	APPROUVÉ PAR
Ø	Plan initial	18/06/2025	APN	JBS
1	Plan initial - Changement après réunion	12/07/2024	EPT	JBS
2	Plan initial - Réalisation du profil en long eaux usées	08/01/2024	ALE	JBS
3	Modification suivant remarques MOA	22/09/2025	APN	JBS
Nom du Fichier : 4363079 - CAPB-AVP-Villefranque-Ustaritz-Trace-MAJ-AL060125 - V5.dwg			Affaire n° : 4363079	

ARTELIA - Agence Pyrénées-Gascogne
Hélioparc, 11 Bvd Lucien Favre - CS 80111 – 64053 Pau Cedex 9 - Tél : +33 (0)5 59 84 23 50 - www.artelia-group.com

ARTELIA

Covadis

Profil dessiné par Covadis

Echelle en X : 1/750

Echelle en Y : 1/500

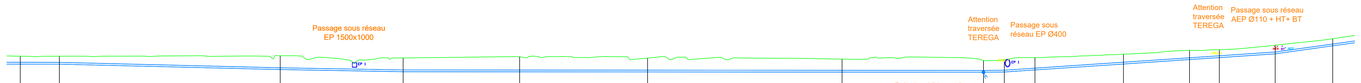

PC : -6.00 m

| | | | |