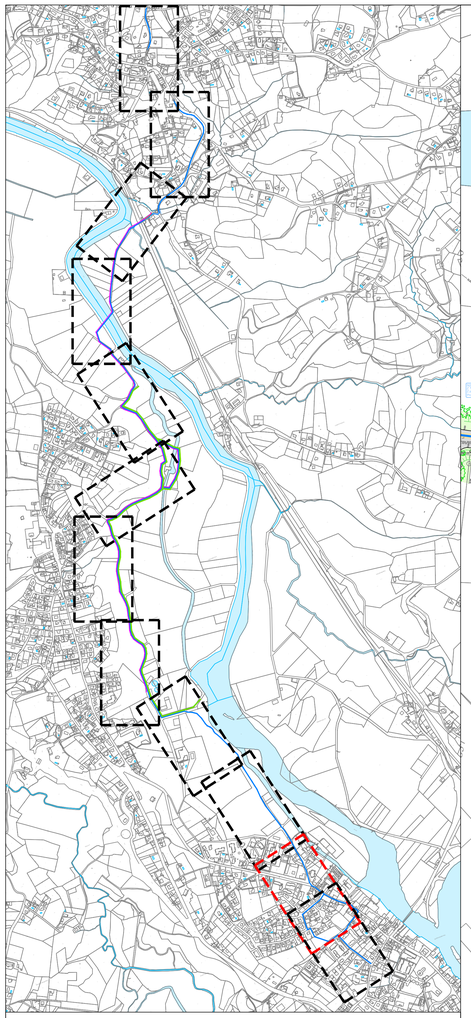

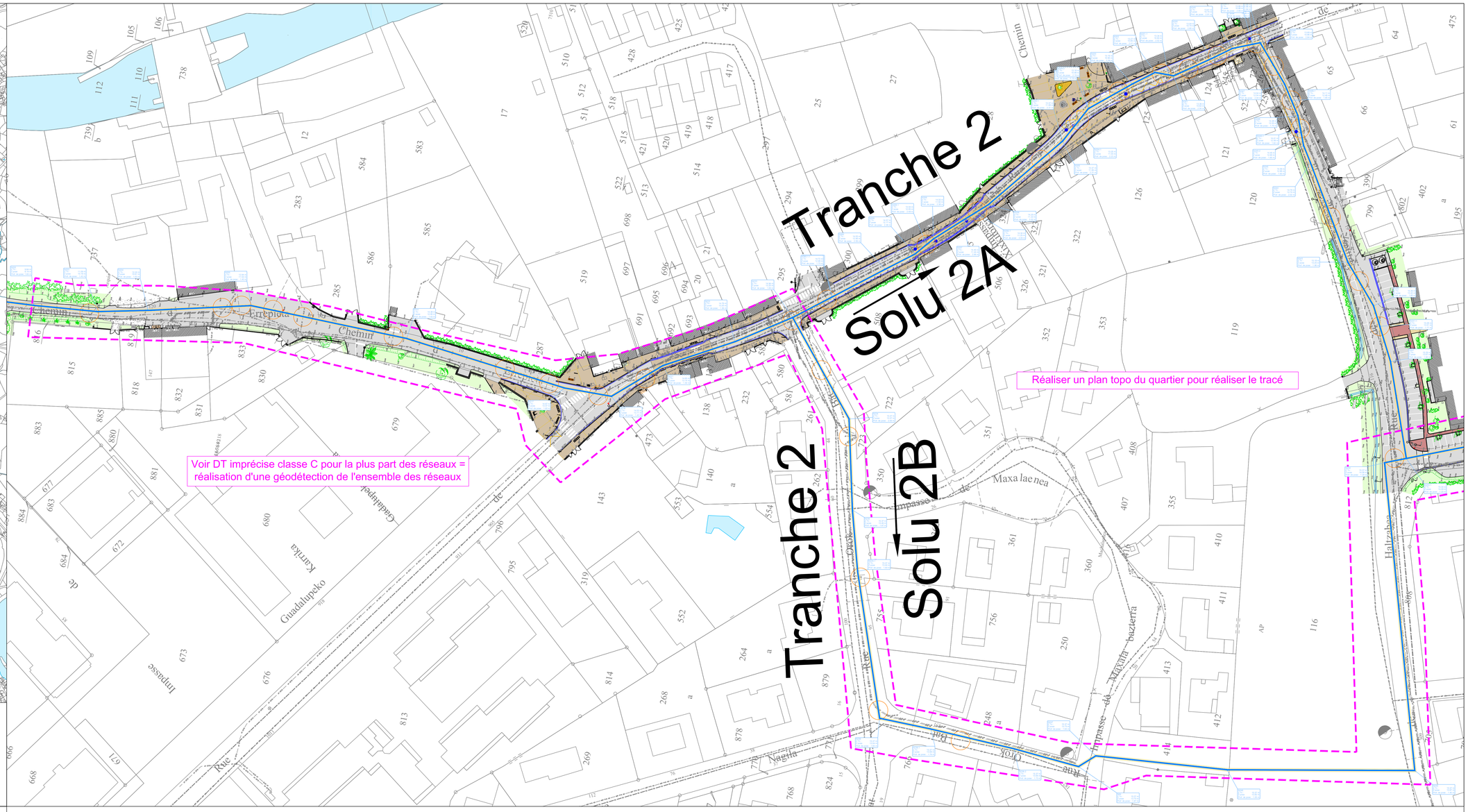

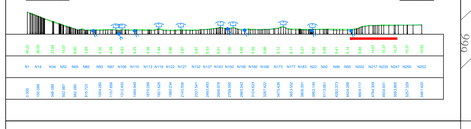

Communauté d'Agglomération Pays Basque

Covadis

Profil dessiné par Covadis

Travaux de réseaux d'eau potable et d'assainissement entre Villefranque et Ustaritz

Avant-Projet

11-PLANCHE n°11 - Quartier résidentiel d'Ustaritz

Echelle : 1/500

INDICE	DESCRIPTION	DATE	ÉTABLI PAR	APPROUVÉ PAR
Ø	Plan initial	18/06/2025	APN	JBS
1	Plan initial - Changement après réunion	12/07/2024	EPT	JBS
2	Plan initial - Réalisation du profil en long eaux usées	08/01/2024	ALE	JBS
3	Modification suivant remarques MOA	22/09/2025	APN	JBS
Nom du Fichier : 4363079 - CAPB-AVP-Villefranque-Ustaritz-Trace-MAJ-AL060125 - V5.dwg			Affaire n° : 4363079	

ARTELIA - Agence Pyrénées-Gascogne -
Hélioparc, 11 Blvd Lucien Favre - CS 80111 - 64053 Pau Cedex 9 - Tél : +33 (0)5 59 84 23 50 - www.artelia-group.com

ARTELIA

Echelle en X : 1/750

Echelle en Y : 1/500

Légende des réseaux secs existants

RESEAUX ELECTRIQUES
- Réseau ELECTRIQUE HT
- Réseau ELECTRIQUE BT

RESEAUX ECLAIRAGE PUBLIC
- Réseau EPUB

RESEAUX DE COMMUNICATION
- Réseau TEL
- Réseau Fibre

RESEAUX GAZ
- Réseau Gaz

Légende des réseaux humides existants

RESEAUX EAU POTABLE
- Réseau AEP
- Réseau AEP brute
- Purge
- Vanne
- Ventouse
- Vidange

RESEAUX ASSAINISSEMENT
- Réseau EP
- Regards de visite EP
- Réseau EU
- Regards de visite EU

Légende des réseaux projetés

RESEAUX EAU POTABLE
- Réseau AEP
- Réseau AEP abandonné
- Réseau AEP brute
- Purge
- Vanne
- Ventouse
- Vidange

RESEAUX ASSAINISSEMENT
- Réseau EU ref
- Regards de visite EU
- TEXTE INFORMATION
- TEXTE A CONFIRMER

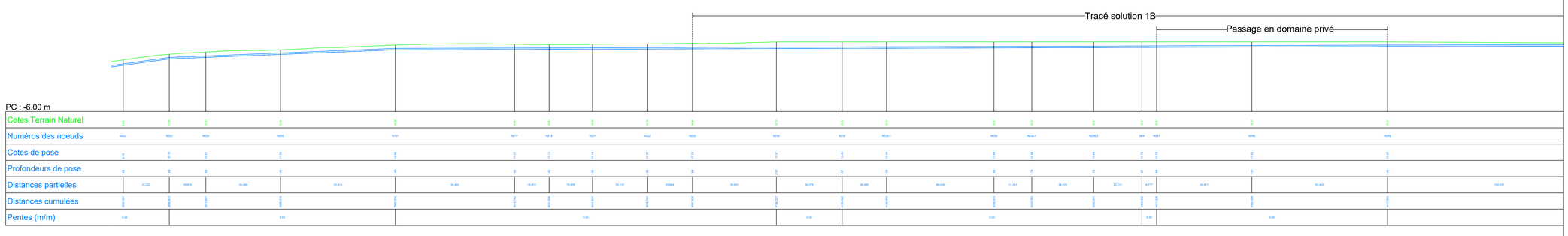

Date : 01/07/2025