oteis

GREEN & DIGITAL ENGINEERING

LE GARD DÉPARTEMENT

www.gard.fr

LAISON ENTRE LES RD981 ET RD982 SUR LA COMMUNE D'UZES

ANNEXE 5 : PLANS DU PROJET

Procédure R122-3 du Code de l'Environnement

Oteis | Agence de Montpellier

Bâtiment A3 stratégie concept – 1300 avenue Albert Einstein

34000 Montpellier - Tel : 04 67 40 90 00

12/02/2025

TABLE DES MATIÈRES

LAISON ENTRE LES RD981 ET RD982 SUR LA COMMUNE D'UZES 1
PIECE 1 – PHOTOGRAPHIES 3
LIAISON RD981 – RD982 3
PIECE 2 – PHOTOGRAPHIES D'ENSEMBLE 5
PROJET DE CONTOURNEMENT OUEST 5

PIECE 1 – PLAN PROJET
LIAISON RD981 – RD982

Maîtrise d'ouvrage
Département du Gard
Ingénierie
Maîtrise d'Oeuvre
Direction de la Mobilité et des Routes
Service Ingénierie "Pôle Ingénierie"
Service Ingénierie Nord

Aménagement d'une déviation entre la RD981 et la RD982.

sur le territoire de la commune d'Uzès.

Plan a

INDICES	MODIFICATIONS	DATES

Dressé par le chef du Service Ingénierie Nord
A ALES, le

Présenté par le Directeur Adjoint du " Pôle Ingénierie"
A NÎMES, le

Etablé par : D.L'H.
A ALES, le 25/01/2019

Echelle : 1/2500

C:\Users\d.lauribe\OneDrive_EuropeEnvironnementNV_SAE\Etudes 2023\PL\3423139_lauzon RD981 RD982_DWG21 - Domination_reception Mou\2024-10-07\projet-def-2024-10-7#-Déviation d'Uzès Plan des travaux.dwg

Légende à appliquer pour la représentation graphique des plans SITN

Intitulés / non du calque	Couleur	Type et épaisseur traits	Motifs hachures
Fond de plan géométre	gris (8)		
1 - Chaussée	gris (9)		
Accotement revêtu	gris (9)		
Accotement non revêtu	vert (71)		
Revêtement coloré	Couleur vraie 197,164,52		
Berme	vert (71)		
Trottoir béton et îlots	jaune (41)		
Bord chaussée	noir	0.50	
1 - Fossé	noir		
1 - Talus remblai	rouge (21)		
1 - Talus déblai	jaune (51)		
Bordures	noir	0.30 - grille 0.30 - LE	
1 - Mur et parapet	noir		
1 - Glissières bois ou métal	noir	Symbolique Glissiere	
1 - Limite emprise	bleu	0.30 - fantome 2	
1 - Cadastre	marron (40)	0.30 - cache 2	
1 - Espace vert (paysage)	vert (101)	Lande2	
1 - Démolition chaussée	noir	BAT_PUBL	
Piste cyclable	Vert	Haie	
1 - Réseau pluvial Pro	bleu	Ø500 Ø500	
1 - Réseau usées Pro	Marron (13)		
1 - Noue et bassin	bleu		
1 - Réseau ERDF	rouge	ERDF 0.50	
1 - Réseau Télécom	Vert	télécom 0.50	
1 - Réseau GRDF	jaune (50)	GRDF 0.50	
1 - Réseau AEP	cyan	AEP 0.50	
1 - Fibre optique	magenta	0.30 - cache 2	
1 - Eclairage publique	Vert	Eclairage 0.50	

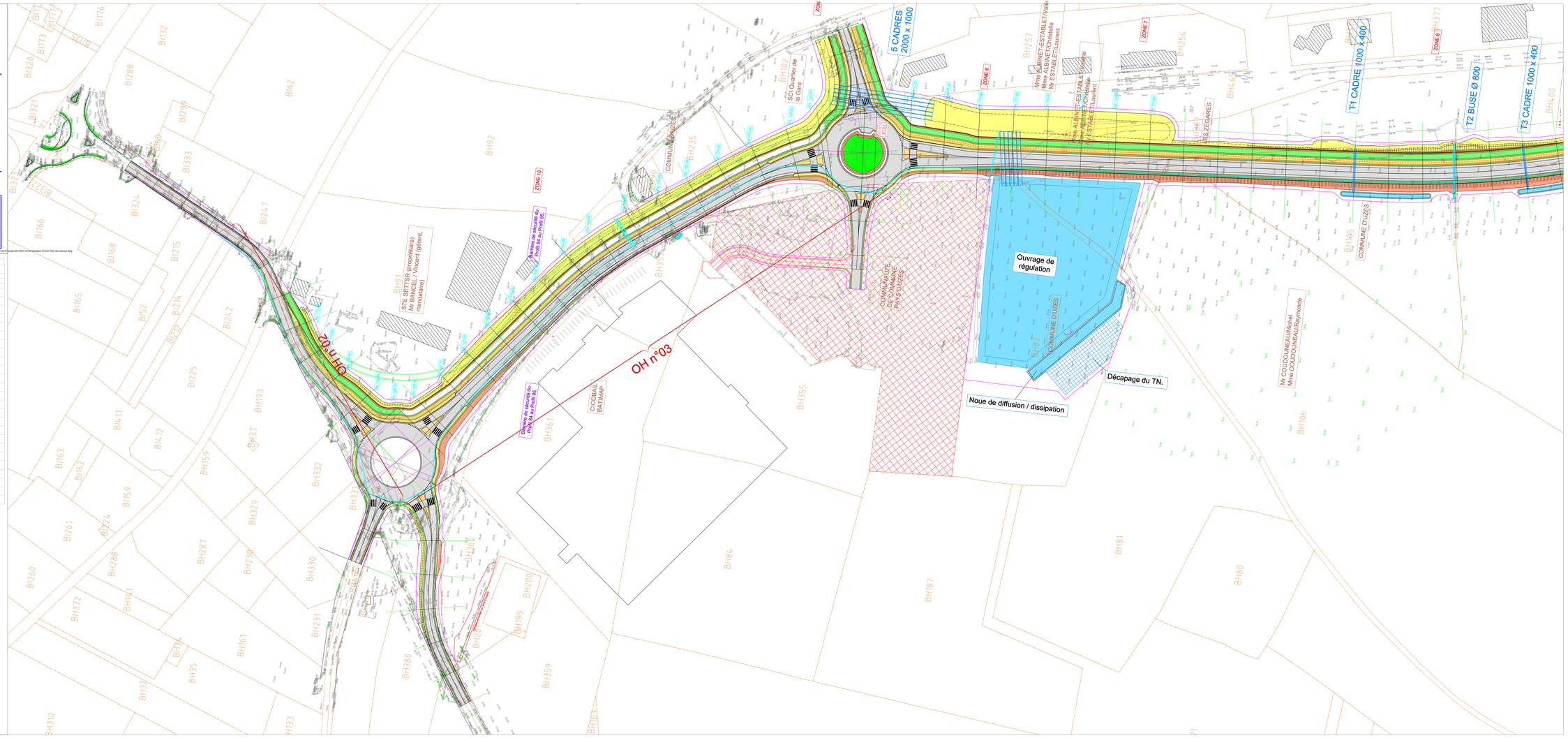

Extrait uniquement

Maître d'ouvrage
Département du Gard
Direction
Maître d'Oeuvre
Direction de la Maîtrise et des Routes
Service Ingénierie Routière
Service ingénierie routière

Aménagement d'une déviation entre la RD981 et la RD982.

sur le territoire de la commune d'Uzès.

Plan b

INDICES	MODIFICATIONS	DATES

Dressé par le chef du Service Ingénierie Routière
A NIMES, le

Présenté par le Directeur Adjoint du " Pôle Ingénierie "
A NIMES, le

Etabli par : S.I.R.
A NIMES, le 29/04/2019

Echelle : 1/2500

C:\Users\ftaulier\OneDrive_1_4Bureau\Aménagement%20RD981%20-%20RD982%20Uzès\0_Dossier%20Uzès\0_Plan%20de%20base.dwg

Légende à appliquer pour la représentation graphique des plans SITN

Intitulés / nom du calque	Couleur	Type et épaisseur traits	Motifs hachures
Fond de plan géométre	gris (8)		
1 - Chaussée	gris (9)		
Accotement revêtu	gris (9)		
Accotement non revêtu	vert (71)		
Revêtement coloré	Couleur orange 197,104,52		
Berme	vert (71)		
Tuyaux béton et PVC	jaune (41)		
Bord chaussée	noir	0.50	
1 - Fossé	noir		
1 - Talus remblai	rouge (21)		
1 - Talus déblai	jaune (51)		
Bordures	noir	0.30 - grille	
1 - Mur et parapet	noir	0.30 - 1	
1 - Glissières bois ou métal	noir	0.30 - Glissière Bois	
1 - Limite emprise	bleu	0.30 - Territoire 2	
1 - Cadastre	marron (40)	0.30 - cadre 2	
1 - Espace vert	vert (101)	Lande2	
1 - Bâtiment 1 - Démolition chaussée	noir	BAT_PURL	
Piste cyclable	Vert	Piste	
1 - Réseau pluvial Pro	bleu	0.50 - PLUV	
1 - Réseau usées Pro	Marron (13)	0.50 - USE	
1 - Noue et bassin	bleu		
1 - Réseau ERDF	rouge	ERDF 0.50	
1 - Réseau Télécom	Vert	Télécom 0.50	
1 - Réseau GRDF	jaune (50)	GRDF 0.50	
1 - Réseau AEP	cyan	AEP 0.50	
1 - Fibre optique	magenta	0.30 - cadre 1	
1 - Eclairage publique	Vert	Eclairage 0.50	

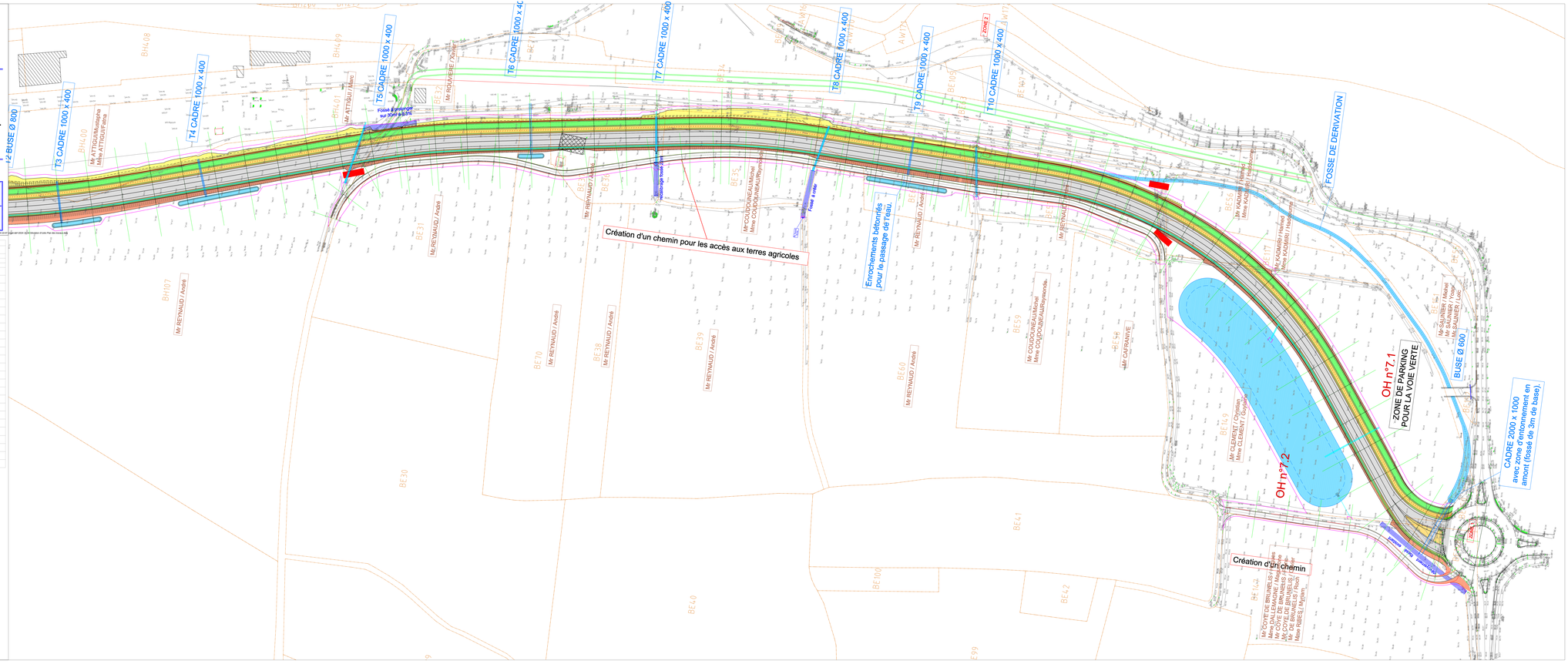

Extrait uniquement

PIECE 2 – PLAN D'ENSEMBLE
PROJET DE CONTOURNEMENT OUEST

CONSEIL DÉPARTEMENTAL GARD

Maîtrise d'ouvrage
Département du Gard
Ingénierie
Maîtrise d'Oeuvre
Direction de la Mobilité et des Routes
Direction Adjointe "Pôle Ingénierie"
Service Ingénierie Nord

Aménagement d'une déviation entre la RD981 et la RD982.

sur le territoire de la commune d'Uzès.

Propositions de fuseaux pour les déviations Nord et Sud d'UZES.

INDICES	MODIFICATIONS	DATES

Dressé par le chef du Service Ingénierie Nord
A ALES, le

Présenté par le Directeur Adjoint du " Pôle Ingénierie"
A NÎMES, le

Etabli par : S.I.N
A ALES, le 02/09/2025

Echelle :

Q:\Dossiers\SIN\Production\OPERATIONS\RD981\Uzès - Liaison RD981-RD982\2-Elab\Réflexion\Recherche de fuseaux\2025 09 01 Déviation d'Uzès FUSEAUX modif.salr.dwg

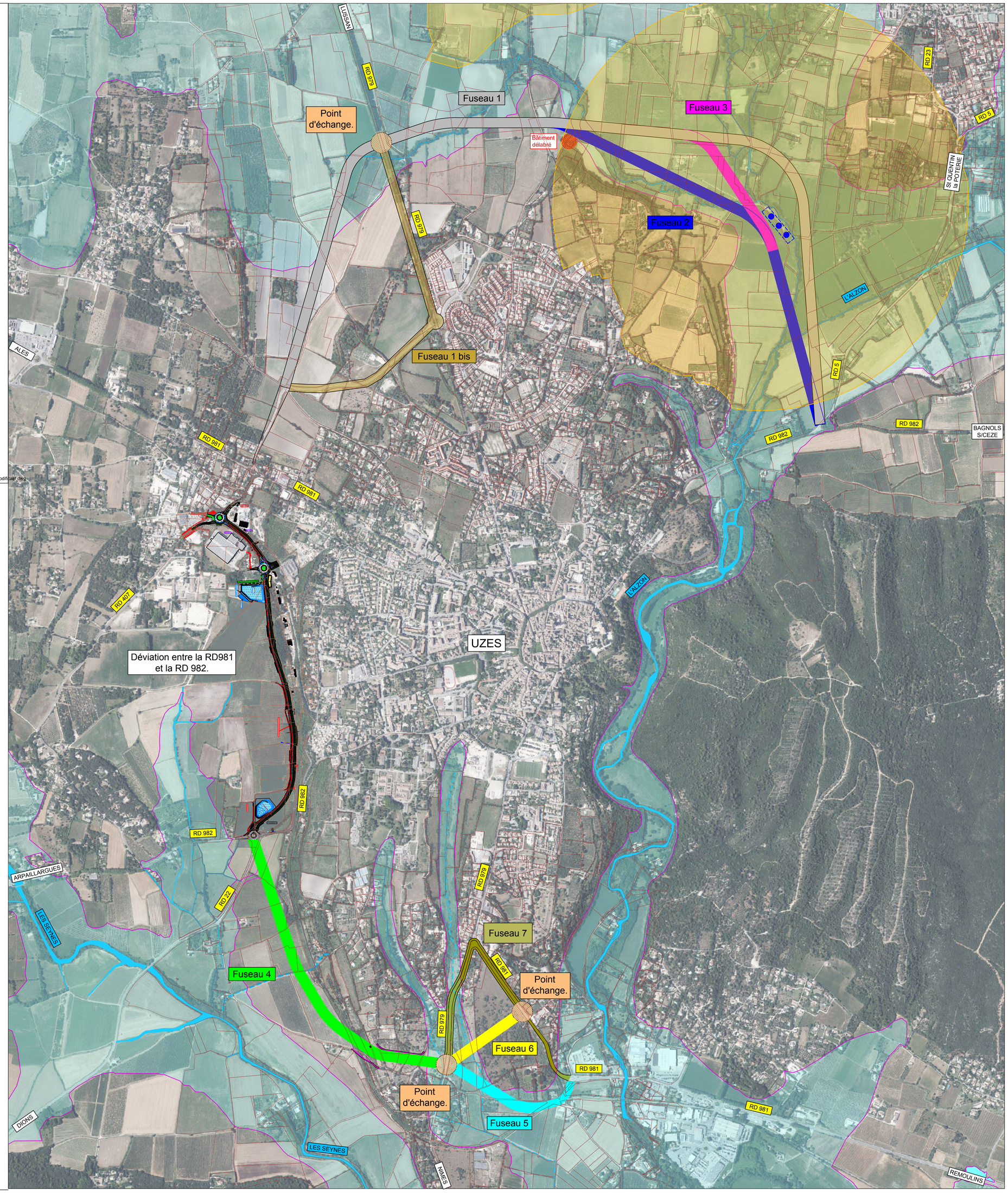

Fuseau 1	
Fuseau 1 bis	Route existante.
Fuseau 2	
Fuseau 3	
Fuseau 4	
Fuseau 5	
Fuseau 6	
Fuseau 7	Route existante.
Point d'échange.	
Périmètre immédiat de captage d'eau potable	
Périmètre rapproché de captage d'eau potable	
Zones inondables	