haute savoie le Département

Maître d'Oeuvre :
DGA INFRASTRUCTURES ET MOBILITES
Direction de l'Arrondissement
des Routes Départementales d'Annecy

E-mail: pr-acy-ardt@hautesavoie.fr

Commune de Thônes
RD 909
PR 21+000 à 23+115

Aménagement global RD909
Protections des berges du Nom
& Voie verte des Aravis

Plan global des aménagements

Indice	Modifications	Date

Etabli par	Vérifié par	Présenté par	N° DOSSIER :
Le bureau d'études de l'Arrondissement MD / MDe	Le Responsable de l'Ingénierie S. PROD'HOMME	Directeur de l'Arrondissement J.R. LACROIX	Echelle :1/1000 Crée le :19/02/2026 Système de projection :

Maître d'Ouvrage : DEPARTEMENT DE LA HAUTE-SAVOIE - 1 , avenue d'Albigny - CS 32444, 74041 ANNECY CEDEX


X= 1958.000
Y= 5192.700
Y= 5192.600

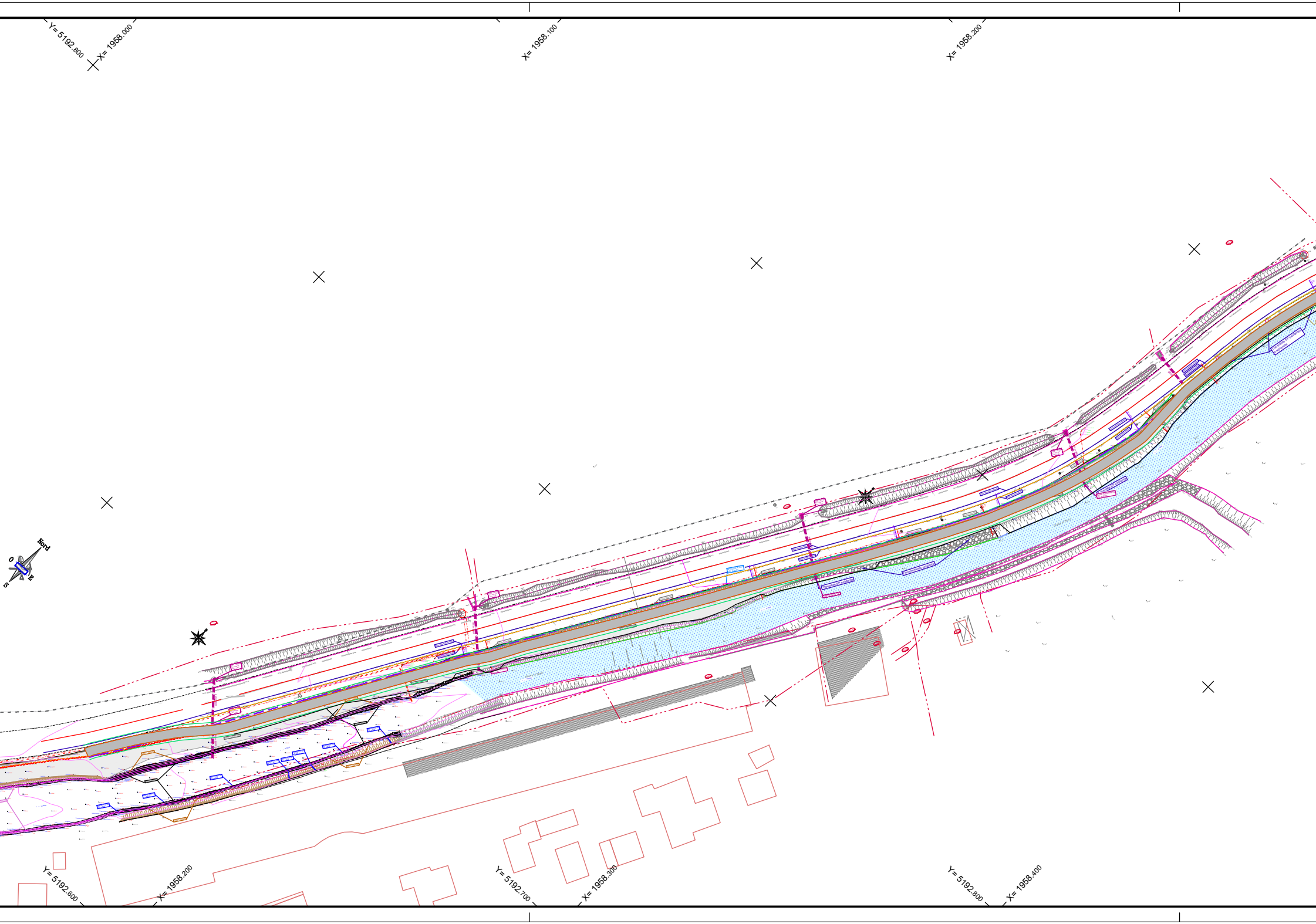
Y= 5192.800
X= 1958.000
X= 1958.100
X= 1958.200
Nord
O
E
S
Y= 5192.600
X= 1958.200
Y= 5192.700
X= 1958.300
Y= 5192.800
X= 1958.400

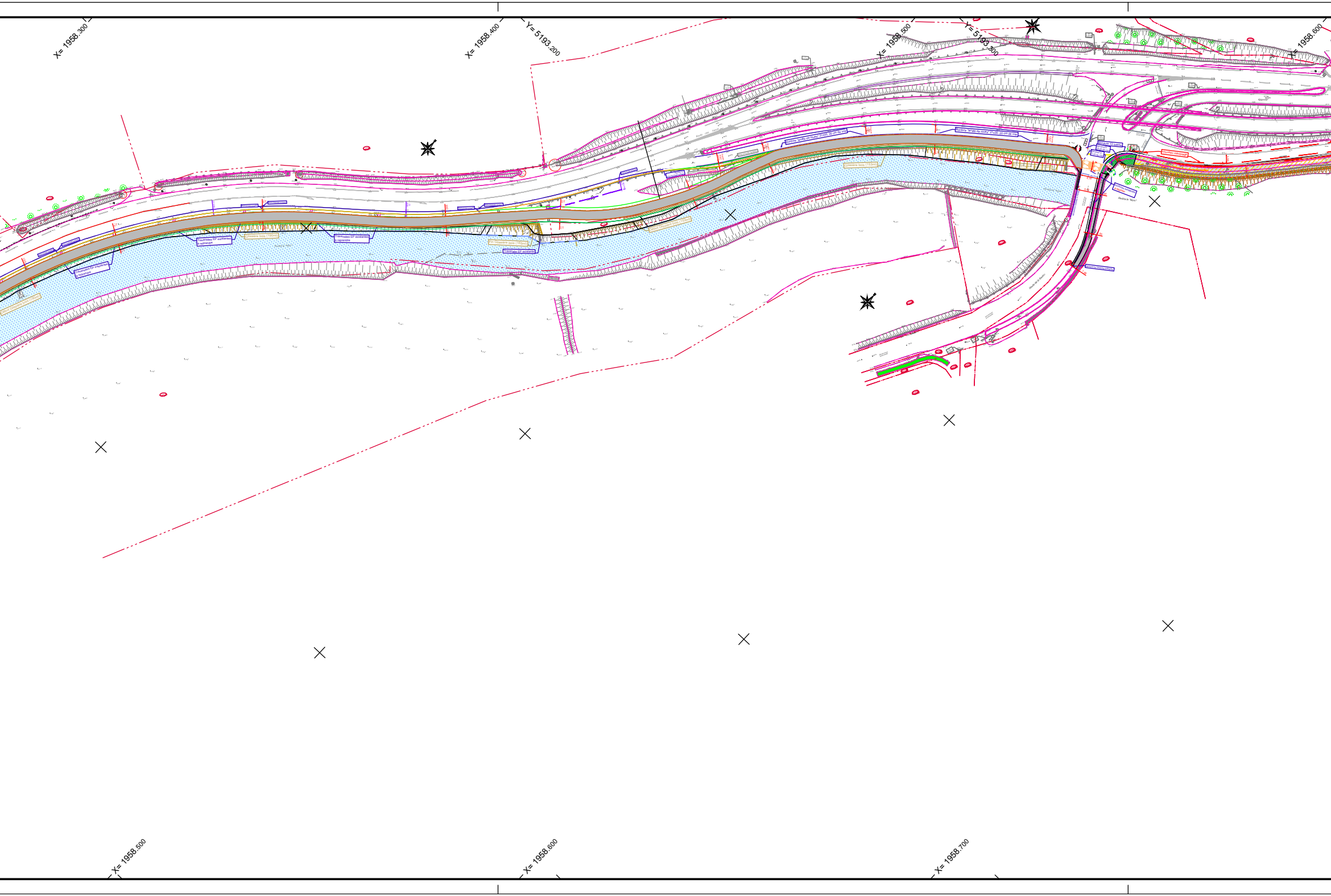
X= 1958.300
X= 1958.400
Y= 5193.200
X= 1958.500
Y= 5193.300
X= 1958.600
Bordure "arrêts de route" 21x30, 20 cm de vue
Bordure "arrêts de route" 21x30, 20 cm de vue
Bordures existantes à déposer
Glissière bois (153ml)
Début Glissière bois (153ml)
Fin Glissière bois (165ml)
Traversée EP existante
Traversées EP existantes à reprendre
Traversées EP existantes à reprendre
Traversées EP existantes à reprendre
Glissière bois (190ml)
Début Glissière bois (190ml)
X= 1958.500
X= 1958.600
X= 1958.700


Y= 5193.400
X= 1958.700
Y= 5193.500
X= 1958.800
Y= 5193.600
Route des Aravis
MVL existant à démolir sur 10m env
caniveau existant conservé
MVL existant conservé
ZONE DE RENCONTRE
TRANSFO
Zone de rencontre
ZONE DE RENCONTRE
MVL existant conservé
MVL existant à supprimer
2 caniveaux CS2
ZONE DE RENCONTRE
X= 1958.800
Y= 5193.200
X= 1958.900
Y= 5193.300
X= 1959.000
Y= 5193.400

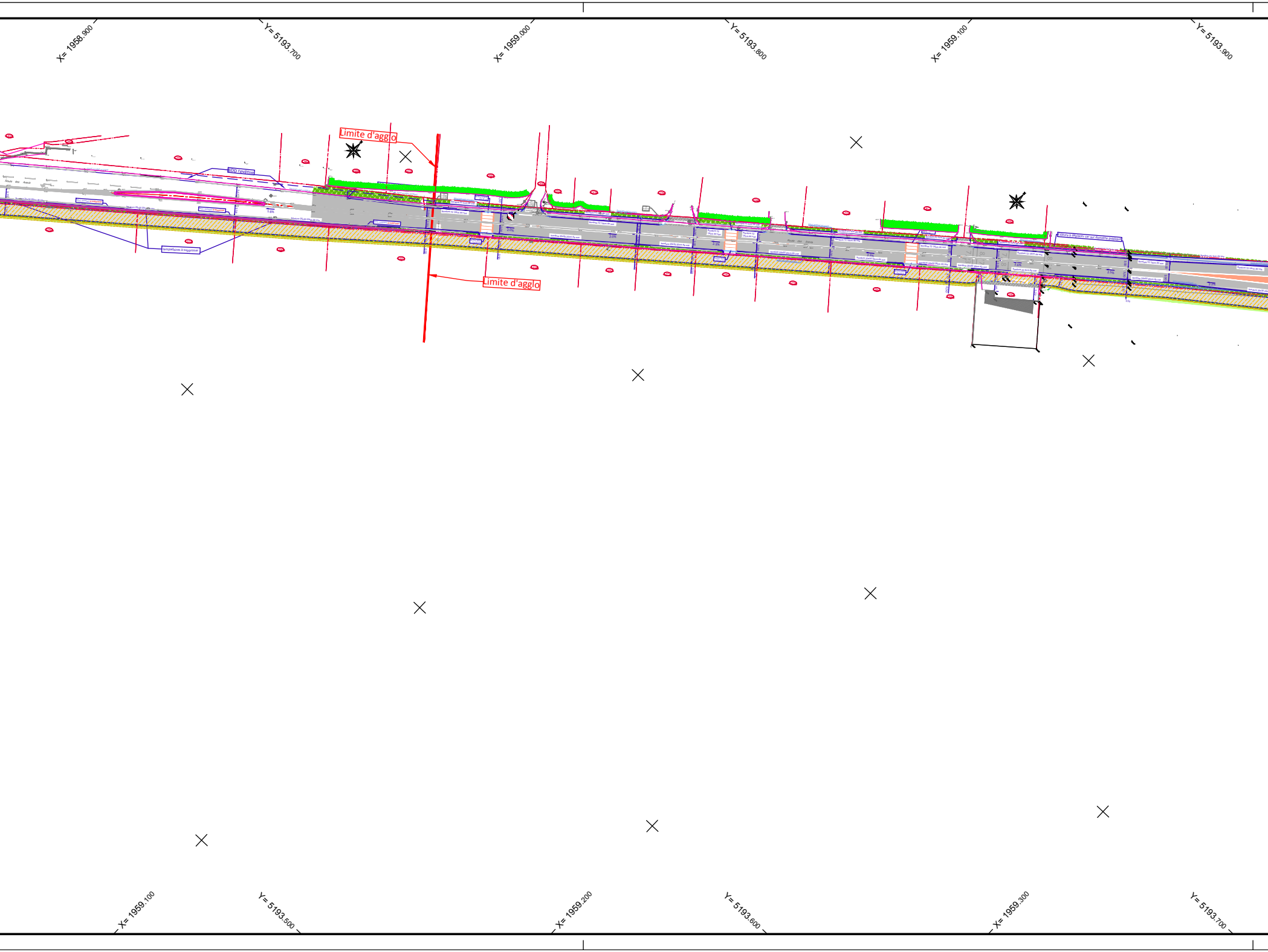
X= 1958.900
Y= 5193.700
X= 1959.000
Y= 5193.800
X= 1959.100
Y= 5193.900
Limite d'agglo
BDD revêtue
Route des Aravis
1.8%
lampadaires à supprimer
Limite d'agglo
2.6%
2.5%
Clôture à déplacer car sur domaine public
2.2%
X= 1959.100
Y= 5193.500
X= 1959.200
Y= 5193.600
X= 1959.300
Y= 5193.700

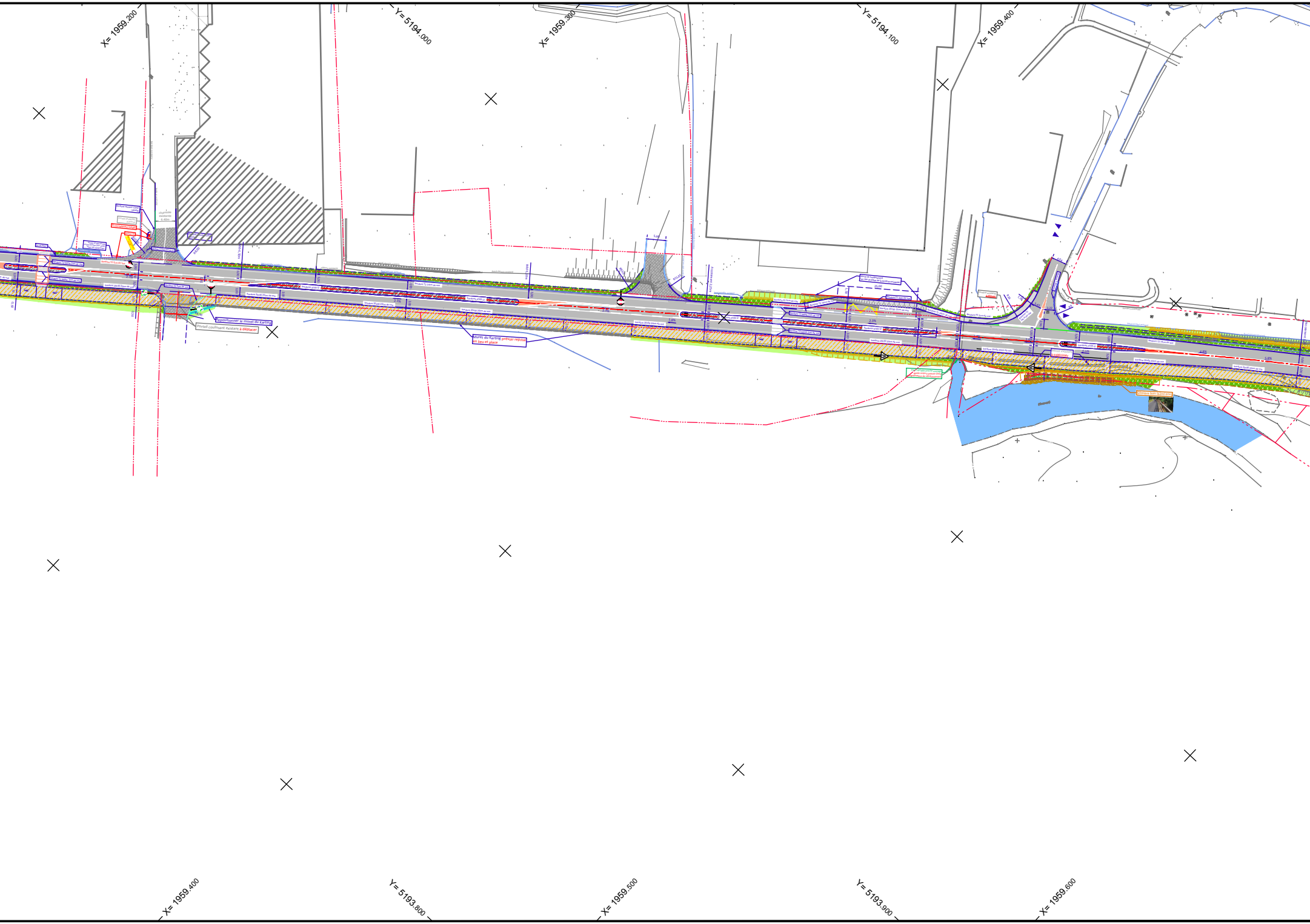
X= 1959.200
Y= 5194.000
X= 1959.300
Y= 5194.100
X= 1959.400
Repositionner le muret du Karting
Portail coulissant existant à déplacer
Muret du Karting prévoir reprise en lieu et place
X= 1959.400
Y= 5193.800
X= 1959.500
Y= 5193.900
X= 1959.600

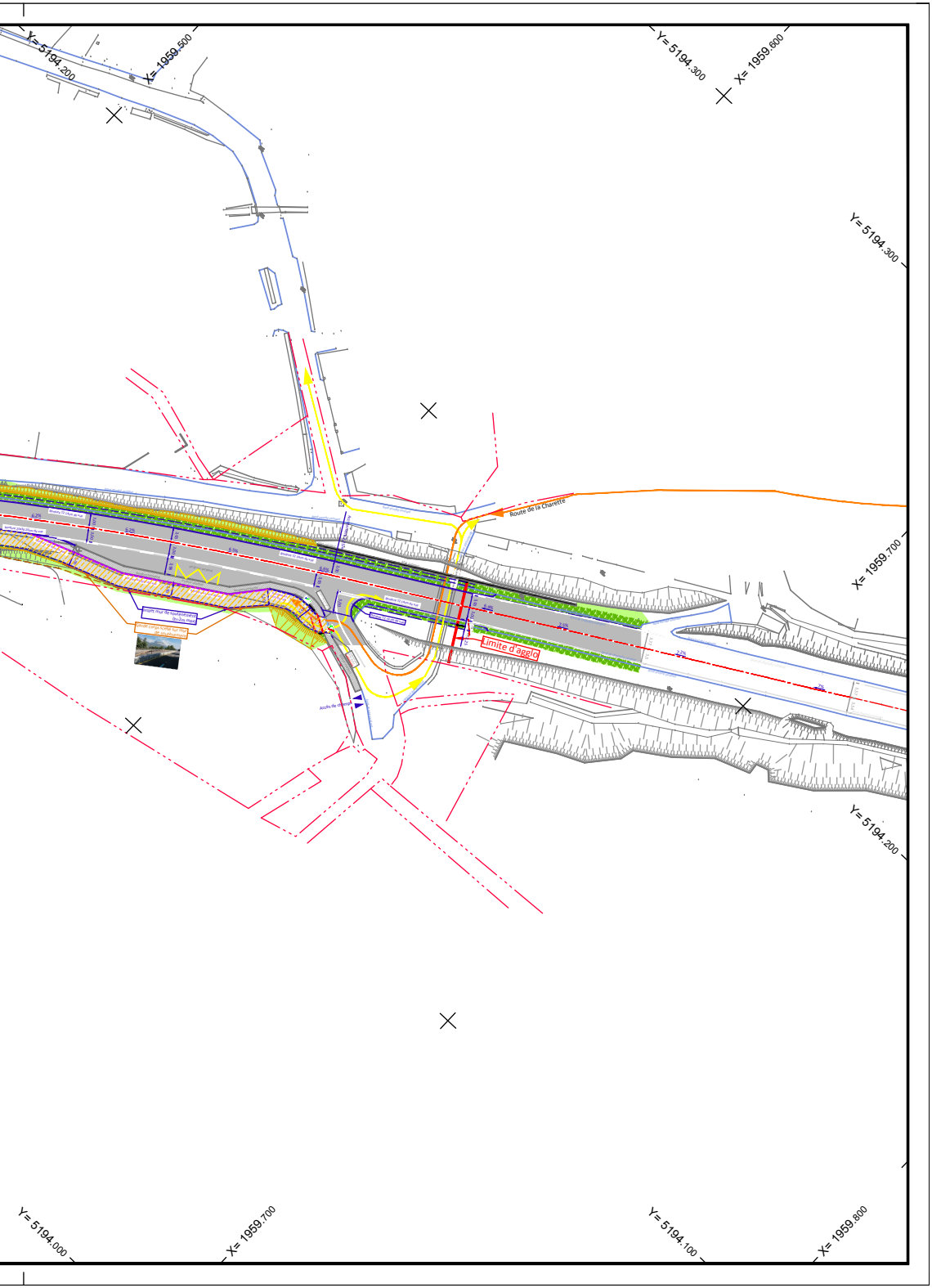
Y= 5194.200
X= 1959.500
Y= 5194.300
X= 1959.600
Y= 5194.300
X= 1959.700
Y= 5194.200
Route de la Charette
Limite d'agglo
Accès de champs
6.2%
6.2%
6.8%
6.6%
6.4%
2.6%
2.2%
2%
3.00
3.00
3.00
Projet mur de soutènement (h=2m max)
Garde corps scellé sur mur de soutènement
Y= 5194.000
X= 1959.700
Y= 5194.100
X= 1959.800