Légende existant

- Carrelet existant à démolir
- Ponton existant à démolir partiellement
- Vestige de structure béton Fondations de ponton ou plateforme
- Vestige d'ancienne cale d'accès à la Garonne, avec une rampe partiellement ensablée sous les sédiments.
- Ouvrage hydraulique existant à conserver: réel et Garonne franchant le digue
- Ouvrage hydraulique supposé à confirmer

Légende projet structure protection

Type A
- Rideau de palplanches dans le talus à 1.00 m du muret de crête
- Pieré maçonné
- Muret BA projeté en crête de digue

Type B
- Rideau de palplanches dans le talus à 7.00 m du rideau de crête
- Talus invert végétalisé

- Rideau de palplanches en crête avec muret béton en tête.
- Courbe des pré-terrassements au niveau 4.00 NgF
- Courbe des pré-terrassements au niveau 1.00 NgF
- Surface de talus a déboser et décrocher
- Limite maximum théorique de l'emprise de la plateforme chantier

Légende projet aménagement du paysage

- Chemin partagé (piétons et cyclistes)
- Prairie
- Massif 1- arbustif bas-moyen
- Massif 2- arbustif haut
- Arbre tige isolé
- Arbre cépée isolé
- Mobilier - banc
- Mobilier - table pique-nique
- Toilette
- Range vélos
- Abris bus
- Terrasse
- Balcon

Plan de situation de la digue rive droite projetée.

1 - Vue en plan PM 400.00 au 825.00

Echelle 1 / 200 ème

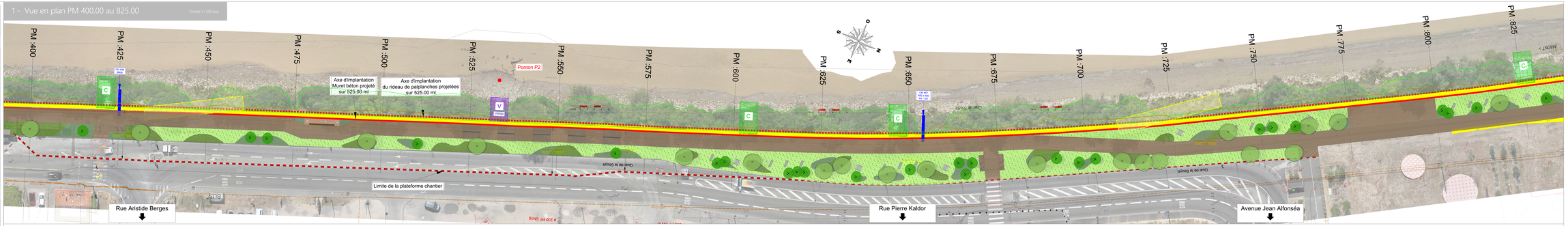

Profils en travers

Echelle 1 / 50 ème

Section courante, état existant.

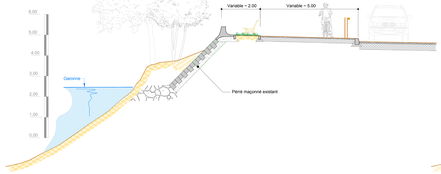

Section courante, état projeté phase travaux



Section courante, état projeté

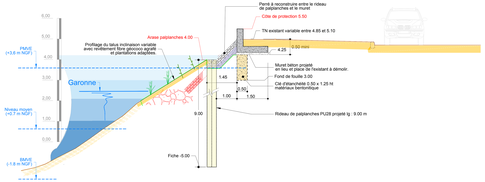

Section courante, état projeté au droit des cales existantes.

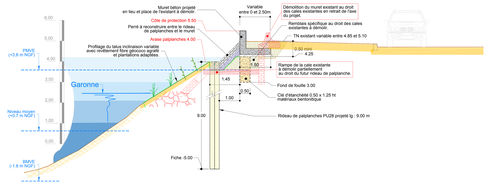

BORDEAUX MÉTROPOLE

MOE POUR LES TRAVAUX SUR LES OUVRAGES DE PROTECTION CONTRE LES INONDATIONS FLUVIO-MARITIMES - SECTEUR RIVE DROITE

Vue en plan et coupes

Planche 2

AVP

Groupement mandataire : SAGE INGENIERIE 33 Rue Jean Mermoz 33700 MERIGNAC

Cotraitant : SAGEC FLUVIOR

Indice	Date	Etude	Vérifié	Observations
A	07/11/2023	LAN	DEC	Première diffusion

Nom fichier	
Format	Grand format 841 x 594
Echelle	1/1
Angle rotation	0
Rotation	0 Degrés

016 59411 AVP G DIG 002 A