Maître d'Ouvrage

DEPARTEMENT DE LA SAVOIE

Assemblée du Pays Tarentaise Vanoise

133 quai Saint-Réal
Maison de la Coopération Intercommunale
73600 Moutiers

TARENTAISE VANOISE
GEMAPI

Maître d'Oeuvre

hydrétudes
Groupe altéreo

HYDRETUDES Alpes du Nord
P.A Alpespace
Bât Saturne 112 Voie Albert EINSTEIN
73 800 PORTE DE SAVOIE
04 79 96 14 57
contact-savoie@hydretudes.com
www.hydretudes.com

Nature des Ouvrages

Commune de Grand-Aigueblanche (73)

OUVRAGE / AMENAGEMENT

Maîtrse d'oeuvre des travaux de gestion du risque torrentiel dans les traversée d'Aigueblanche et Notre-Dame-de-Briançon - Lot1

Désignation de la pièce

Lot 1

VUE EN PLAN

Vue en plan du projet et des emprises de protection de berge et de réhausse/prolongation du mur digue

Secteur Plan du Truy

Echelle	Format	Phase	Numéro d'affaire	Source
1/250	1890 x 297	**AVP**	**FR25-023**	LIDAR + Ortho : DREAL Topo terrestre : Hydrétudes - - -

Fichier: FR25-023-LOT1_APTV_AVP_Plan_du_Truy_PRJ3.dwg

e	-	-	-	-
d	-	-	-	-
c	-	-	-	-
b	-	-	-	-
a	17/03/2026	Première édition	PH	LT
Indice	**Date**	**Modifications**	**Dessiné**	**Approuvé**

Nota : Les limites parcellaires figurées sur ce plan résultent d'un agrandissement du plan cadastral. L'emplacement de ces limites est donc donné à titre indicatif et provisoire. Seuls une délimitation et un bornage contradictoire sur les lieux permettront d'arrêter définitivement ces limites.

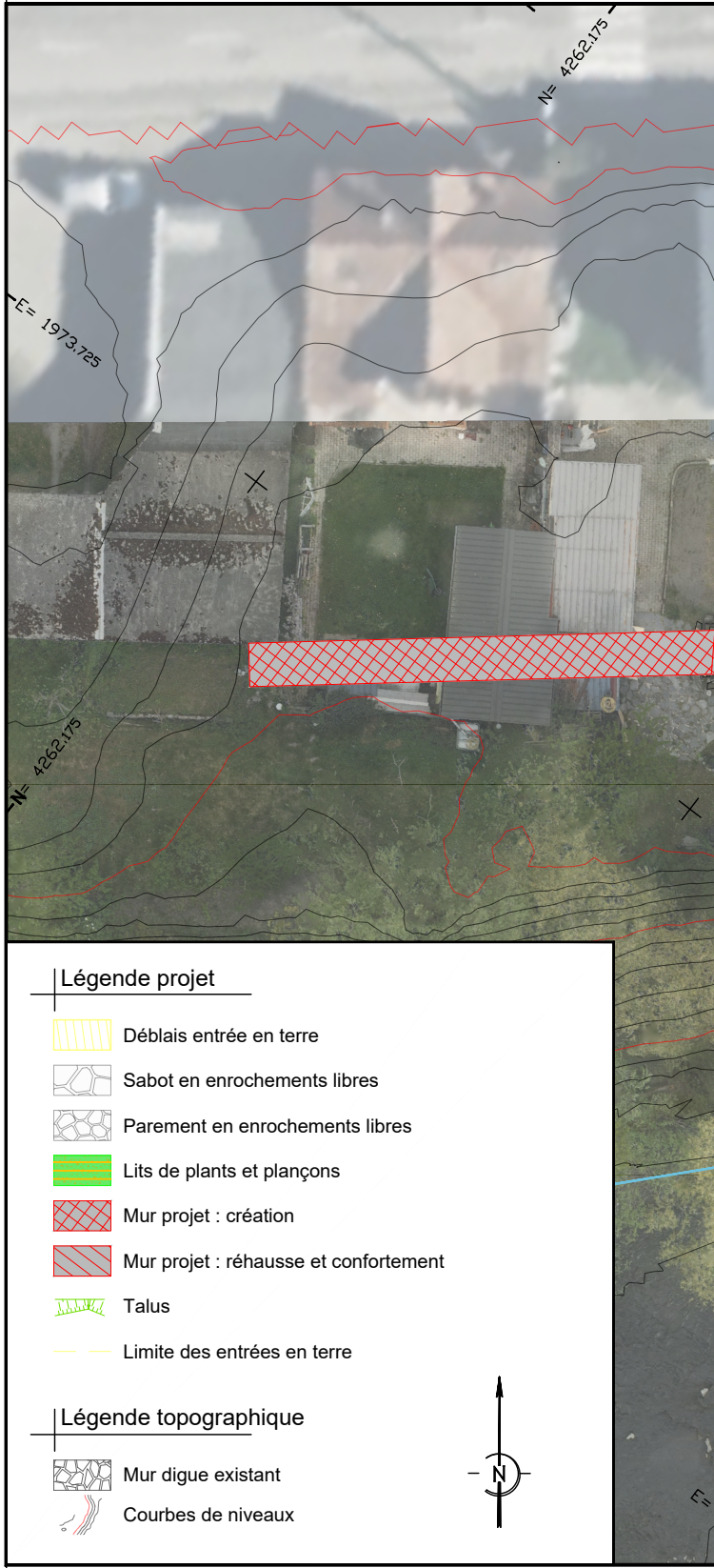

N= 4262.175
E= 1973.725
N= 4262.175
E=
N

Légende projet

- ▥ Déblais entrée en terre
- ▢ Sabot en enrochements libres
- ▦ Parement en enrochements libres
- 🟩 Lits de plants et plançons
- 🟥 Mur projet : création
- ▨ Mur projet : réhausse et confortement
- Talus
- Limite des entrées en terre

Légende topographique

- ▦ Mur digue existant
- Courbes de niveaux

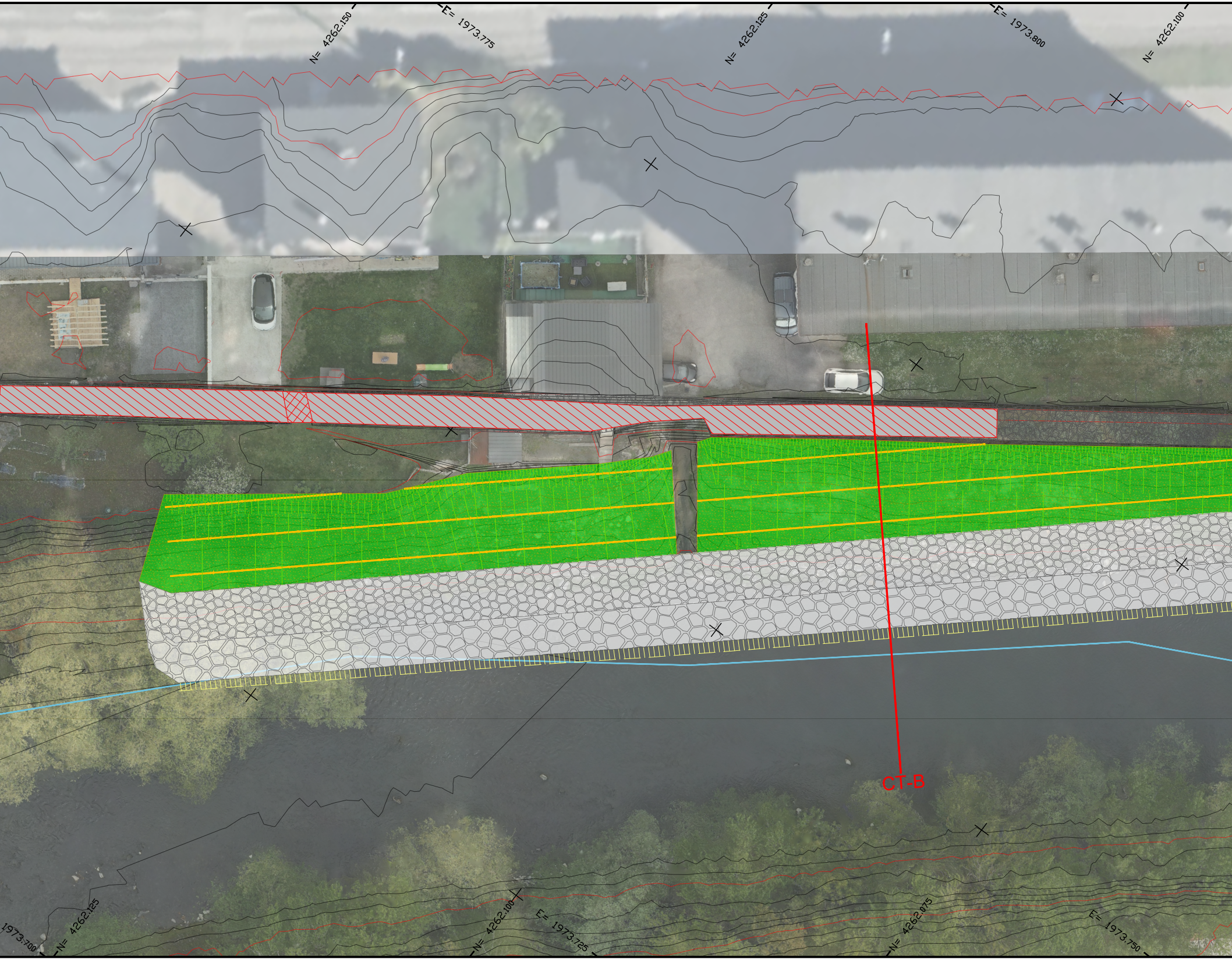
N= 4262.150
E= 1973.775
N= 4262.125
E= 1973.800
N= 4262.100
CT-B
1973.700
N= 4262.125
N= 4262.100
E= 1973.725
N= 4262.075
E= 1973.750


N= 4262,075
N= 4262,050
E= 1973,850
N= 4262,050
E= 1973,775
N= 4262,025
N= 4262,000
E= 1973,800


N= 4262.025
E= 1973.875
N= 4262.000
N= 4261.975
N= 4261.950
CT-D
CT-A
N= 4261.975
E= 1973.825
N= 4261.950
E= 1973.850
N= 4261.925


E= 1973.925
N= 4261.925
E= 1973.950
N= 4261.900
N= 4261.875
E= 1973.975
N= 4261.850
CT-C
E= 1973.950
N= 4261.900
E= 1973.875
N= 4261.875
E= 1973.900
N= 4261.850
E= 1973.925
N= 4261.825