47.449546 , -1.933768
44750 Quilly
Parcelle : 000 / ZL / 0054
Altitude : 13.86 m
ANNÉE DE LA PRISE DE VUE : 2022
Date de la prise de vue aérienne : 04-07-2022
Résolution : 20 cm
18000 m2
Échelle 1 : 1 165
0
50 m

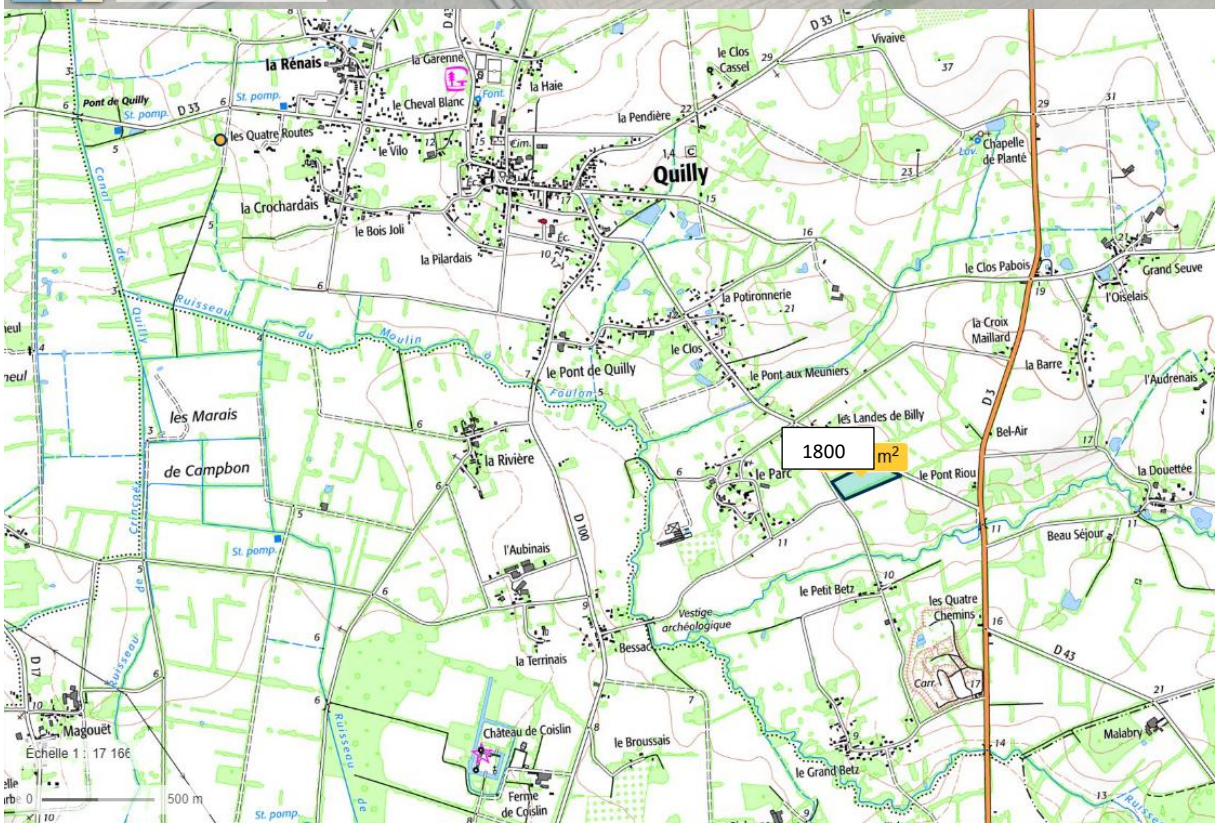
la Rénais
la Garenne
la Haie
le Clos Cassel
Vivaive
Pont de Quilly
St. pomp.
D 33
le Cheval Blanc
les Quatre Routes
le Vilo
la Pendière
Quilly
Chapelle de Planté
la Crochardais
le Bois Joli
la Pilardais
le Clos Pabois
Grand Seuve
l'Oiselais
la Potironnerie
la Croix Maillard
la Barre
le Clos
le Pont de Quilly
le Pont aux Meuniers
l'Audrenais
les Landes de Billy
Bel-Air
les Marais de Campbon
la Rivière
le Parc
1800 m2
le Pont Riou
la Douettée
Beau Séjour
l'Aubinais
le Petit Betz
les Quatre Chemins
Vestige archéologique
la Terrinais
Bessac
D 43
Magouët
Château de Coislin
le Broussais
le Grand Betz
Malabry
Ferme de Coislin
Échelle 1 : 17 166
0
500 m

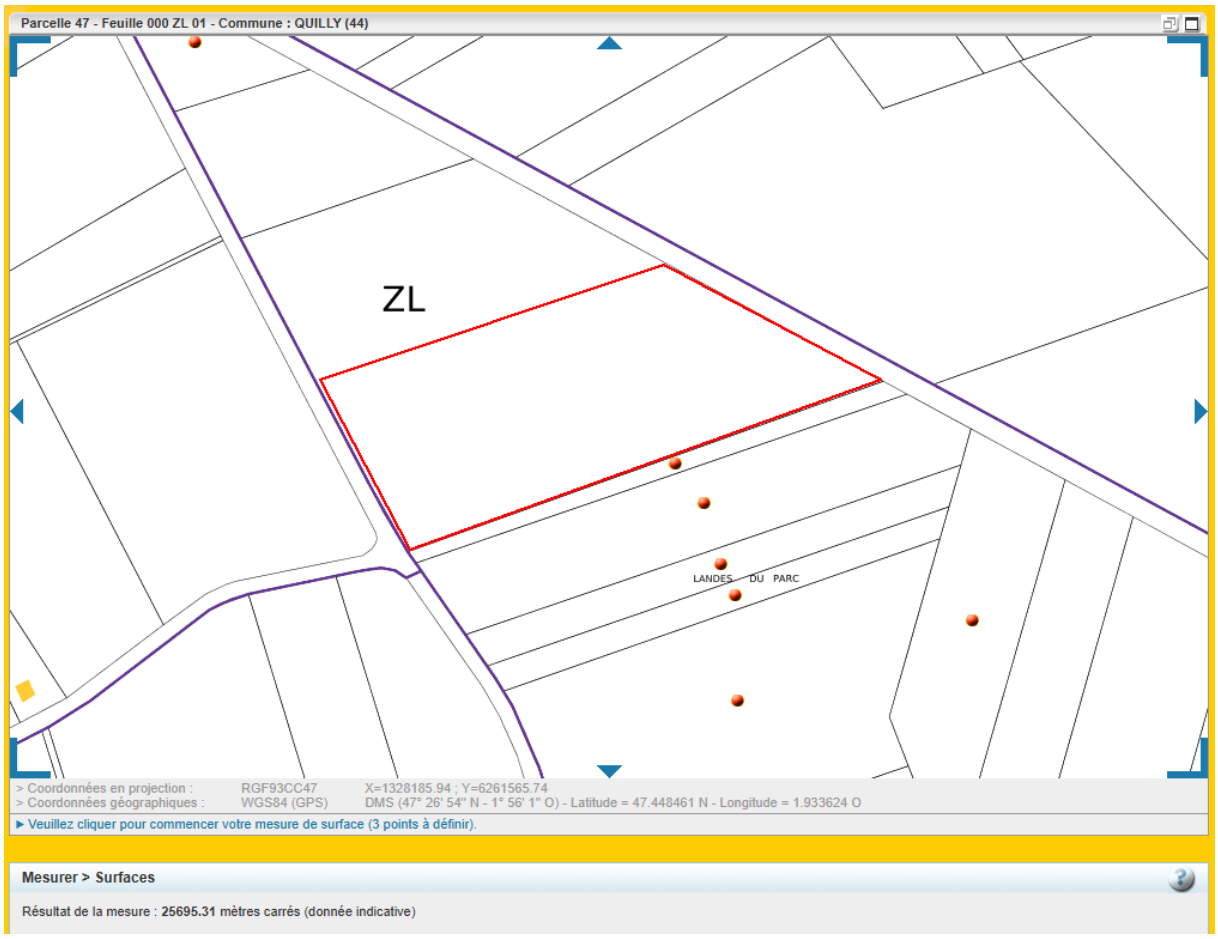
Parcelle 47 - Feuille 000 ZL 01 - Commune : QUILLY (44)
ZL
LANDES DU PARC
> Coordonnées en projection : RGF93CC47 X=1328185.94 ; Y=6261565.74
> Coordonnées géographiques : WGS84 (GPS) DMS (47° 26' 54" N - 1° 56' 1" O) - Latitude = 47.448461 N - Longitude = 1.933624 O
► Veuillez cliquer pour commencer votre mesure de surface (3 points à définir).
Mesurer > Surfaces
Résultat de la mesure : 25695.31 mètres carrés (donnée indicative)

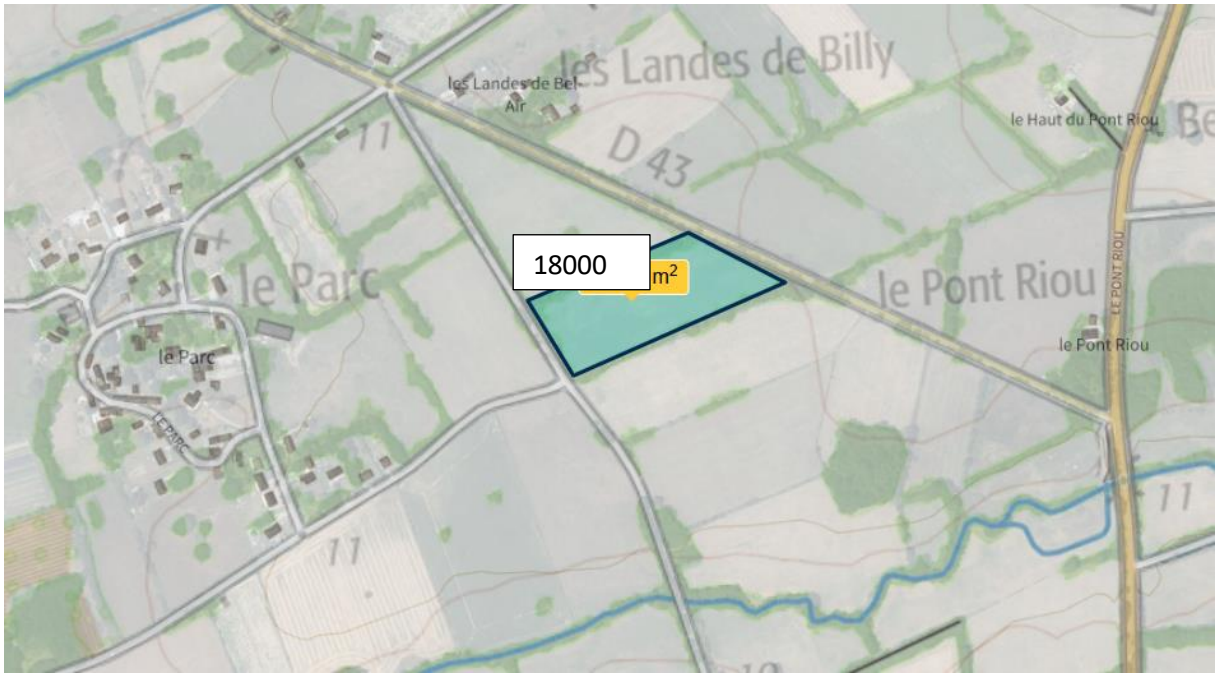
les Landes de Billy
les Landes de Bel-Air
D 43
le Haut du Pont Riou
le Parc
le Parc
le Pont Riou
le Pont Riou
LE PONT RIOU
18000
m²