ANNEXE 3 – PRISES DE VUE PROCHES

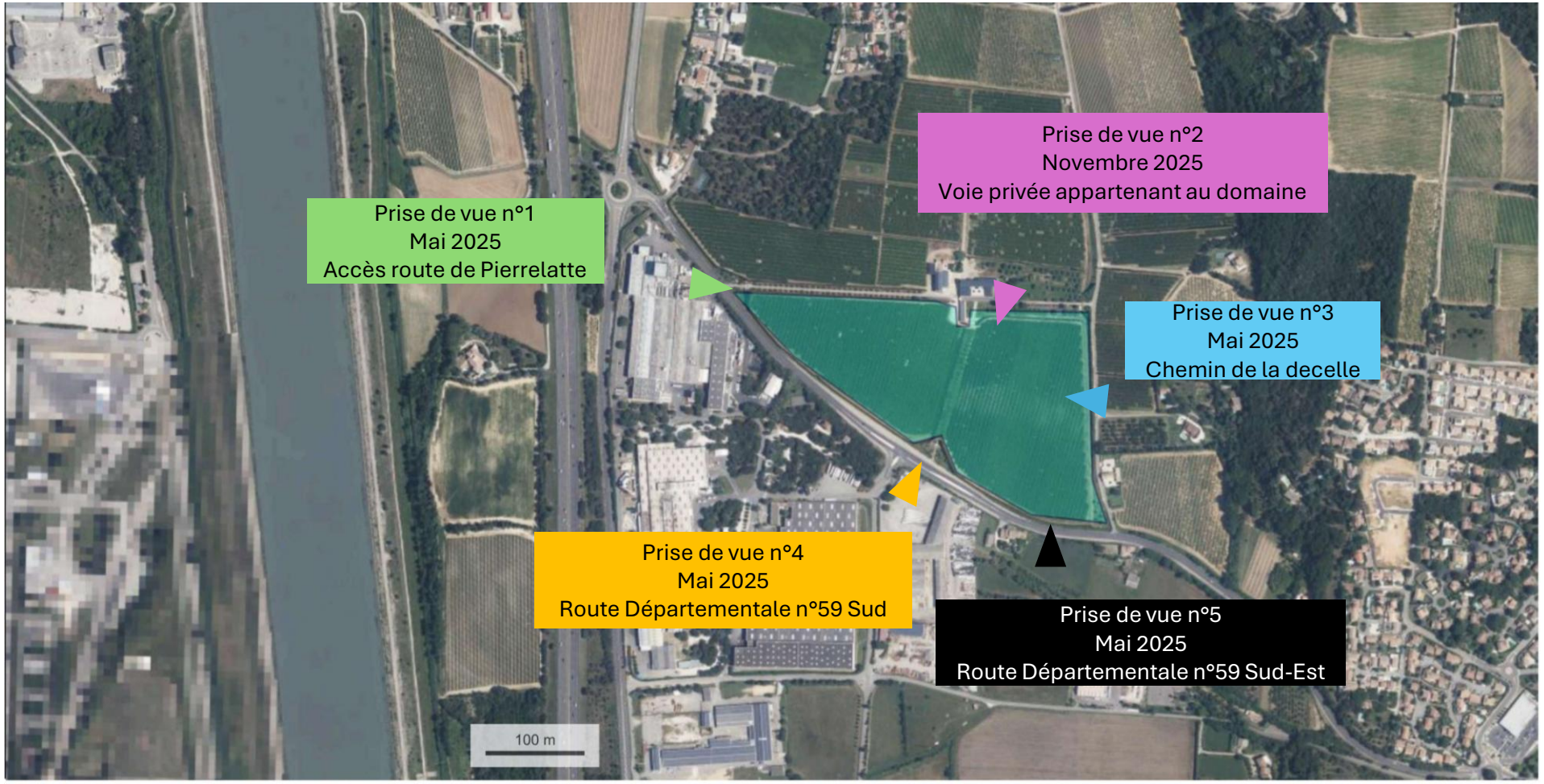

géoportail

Légende

Zone d'implantation du projet

© IGN 2023 - www.geoportail.gouv.fr/mentions-legales

Longitude : 4° 44' 42" E
Latitude : 44° 21' 05" N

https://www.geoportail.gouv.fr/carte

ANNEXE 3 – PRISES DE VUE

Prise de vue n°1
Accès route de Pierrelatte

Légende

Absence de visibilité du projet

ANNEXE 3 – PRISES DE VUE

Prise de vue n°2 Chemin privé appartenant au domaine

Légende

Emprise paysagère du projet

ANNEXE 3 – PRISES DE VUE

Prise de vue n°3
Chemin de la decelle

Légende

Emprise paysagère du projet

ANNEXE 3 – PRISES DE VUE

Prise de vue n°4
Route de Pierrelatte

Légende

Absence de visibilité du projet

ANNEXE 3 – PRISES DE VUE

Prise de vue n°5 Route Départementale n°59 Sud-Est

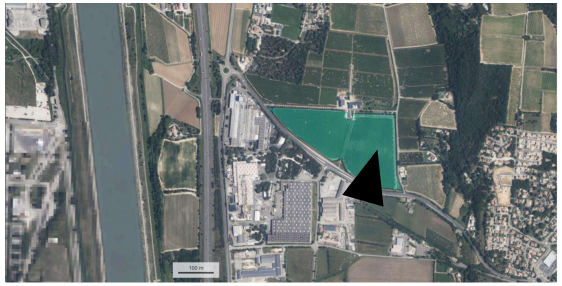

Légende

Emprise paysagère du projet

ANNEXE 3 – PRISES DE VUE LOINTAINES

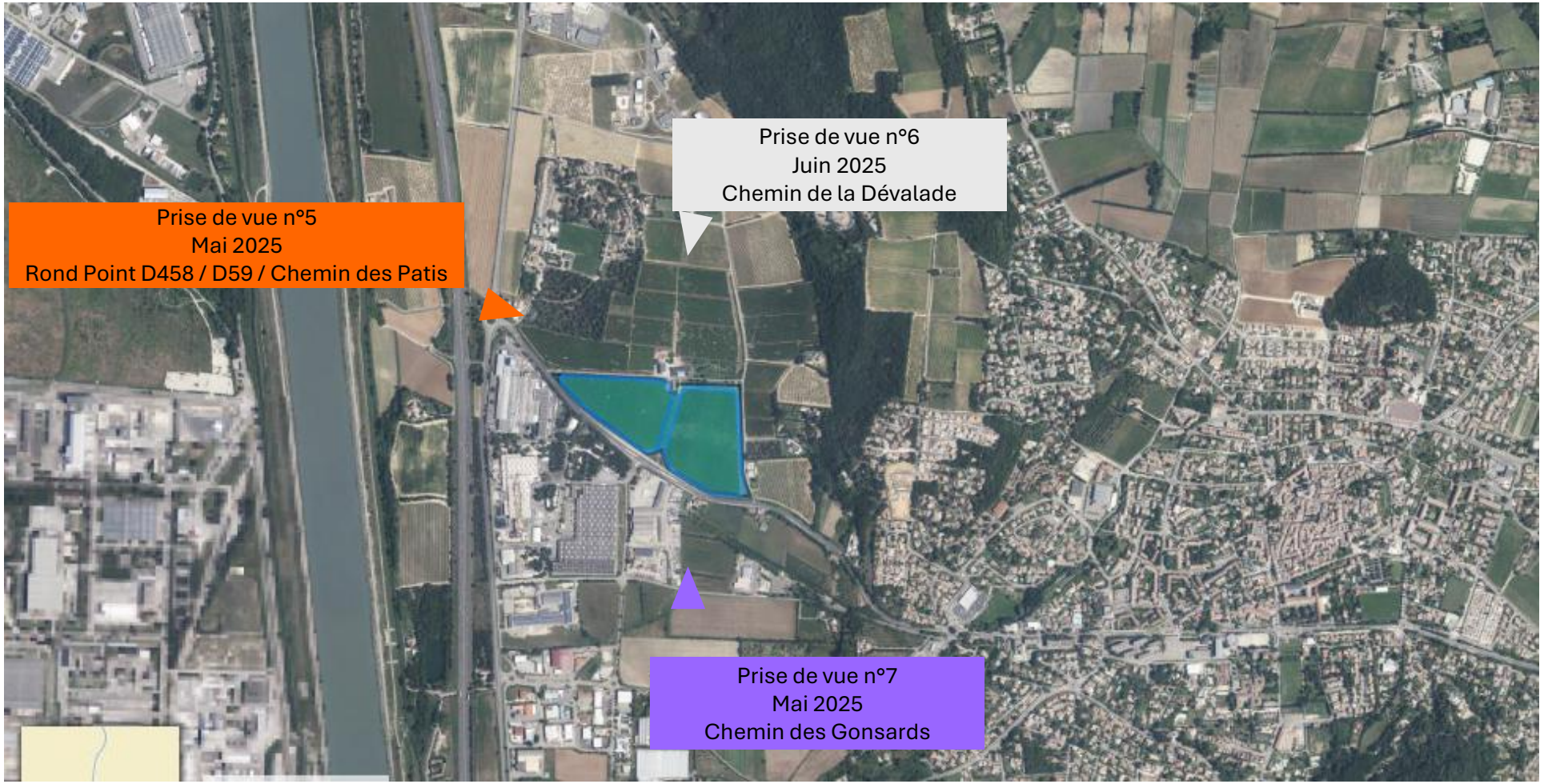

géoportail

N
W E
S

Légende

Zone d'implantation du projet

© IGN 2023 - www.geoportail.gouv.fr/mentions-legales

Longitude : 4° 44' 42" E
Latitude : 44° 21' 05" N

https://www.geoportail.gouv.fr/carte

ANNEXE 3 – PRISES DE VUE

Prise de vue n°5
Rond Point D458 / D59 / Chemin des Patis

Légende

Absence de visibilité du projet

ANNEXE 3 – PRISES DE VUE

Prise de vue n°6
Chemin de la Dévalade

Légende

Absence de visibilité du projet

ANNEXE 3 – PRISES DE VUE

Prise de vue n°7
Chemin des Gonsards

Légende

Absence de visibilité du projet