Plan du projet- Implantation de la centrale (ANNEXE 4)

**PDL/PTR : poste de livraison + poste de transformation*

énergie environnement

LEGENDE:

- Tables photovoltaïques
- Citerne incendie
- Portail
- PDL/PTR*
- Poste de transformation
- Piste d'accès
- Aire de déchargement
- Clôture projet PV
- Haies
- Zones humides à éviter

Images JPee *(GlintSolar consulté le 11/06/2026)*

ANNEXE 4
Juin 2026
©JP Energie environnement

Tracé provisoire de raccordement (ANNEXE 4)

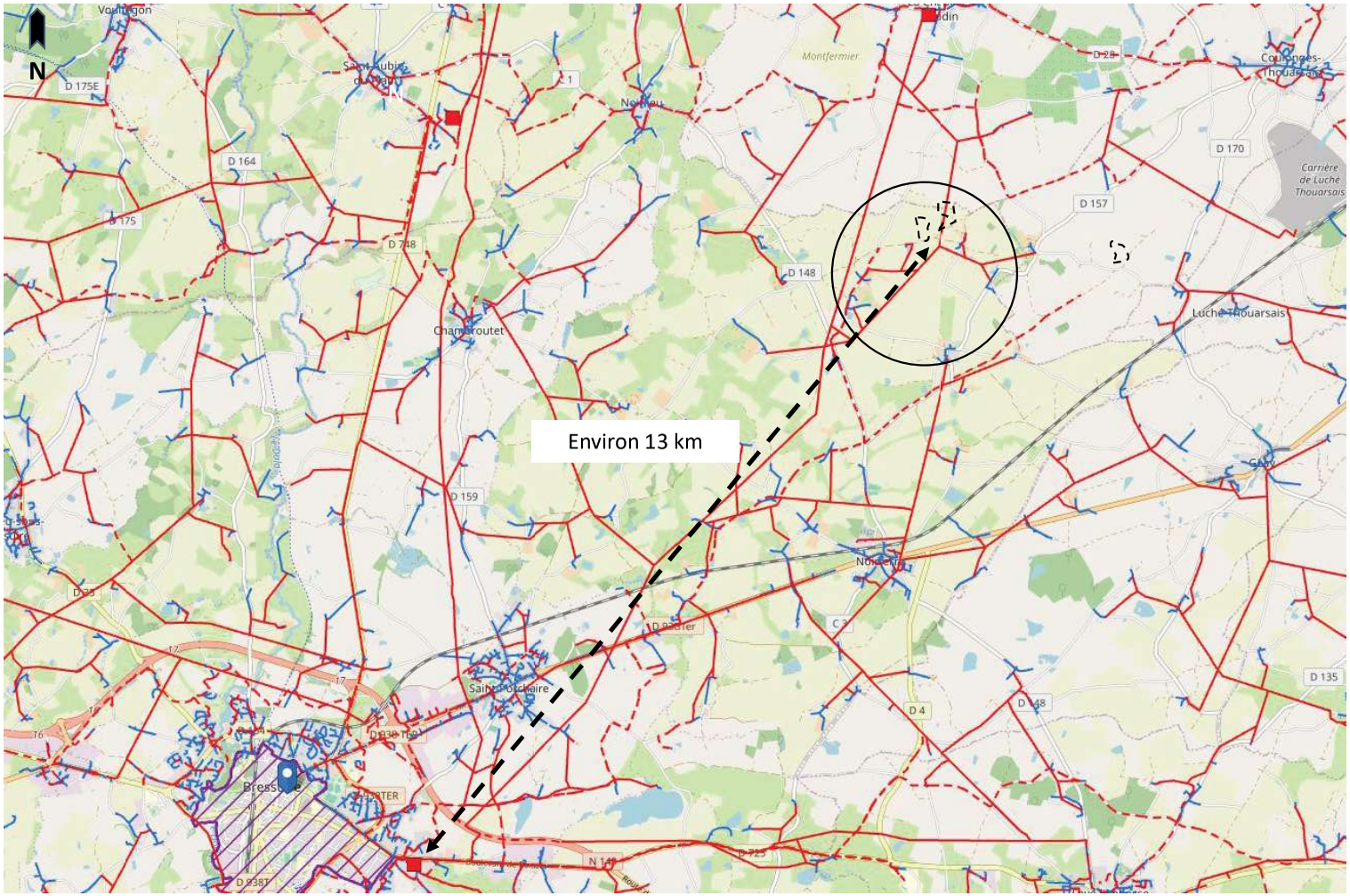

énergie environnement

PROJET AGRIVOLTAÏQUE
Noirterre (79)
Tracé de raccordement

LEGENDE:

- Zone du projet
- Poste source de Bressuire – HTB1/HTA
- BTA
- HTA
- SBTA
- SHTA

Données issues de *data.geredis.fr*
Fond de carte satellite *(geredis.fr consulté le 08/12/2025)*

ANNEXE 4
Décembre 2025
©JP Energie environnement

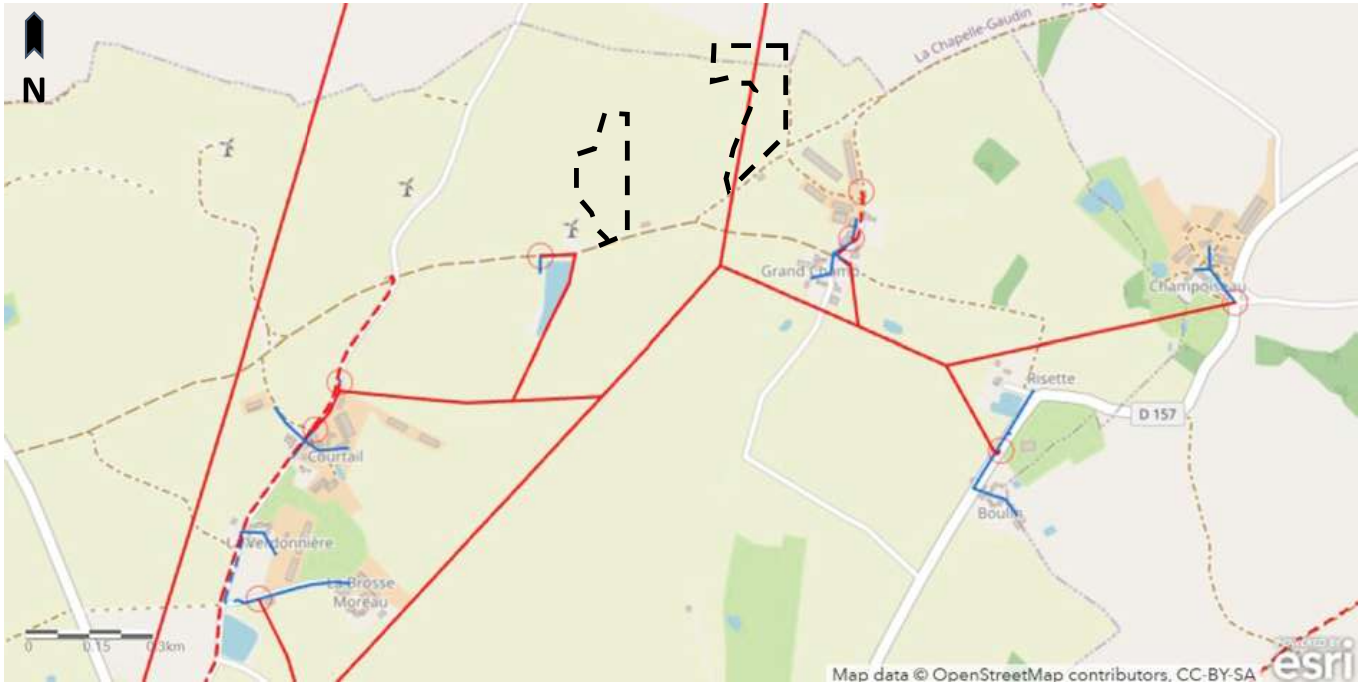

PROJET AGRIVOLTAÏQUE
Noirterre (79)
Tracé de raccordement

LEGENDE:

Zone du projet

BTA
HTA
SBTA
SHTA

Données issues de *data.geredis.fr*
Fond de carte satellite *(geredis.fr consulté le 08/06/2026)*

ANNEXE 4
Juin 2026
©JP Energie environnement

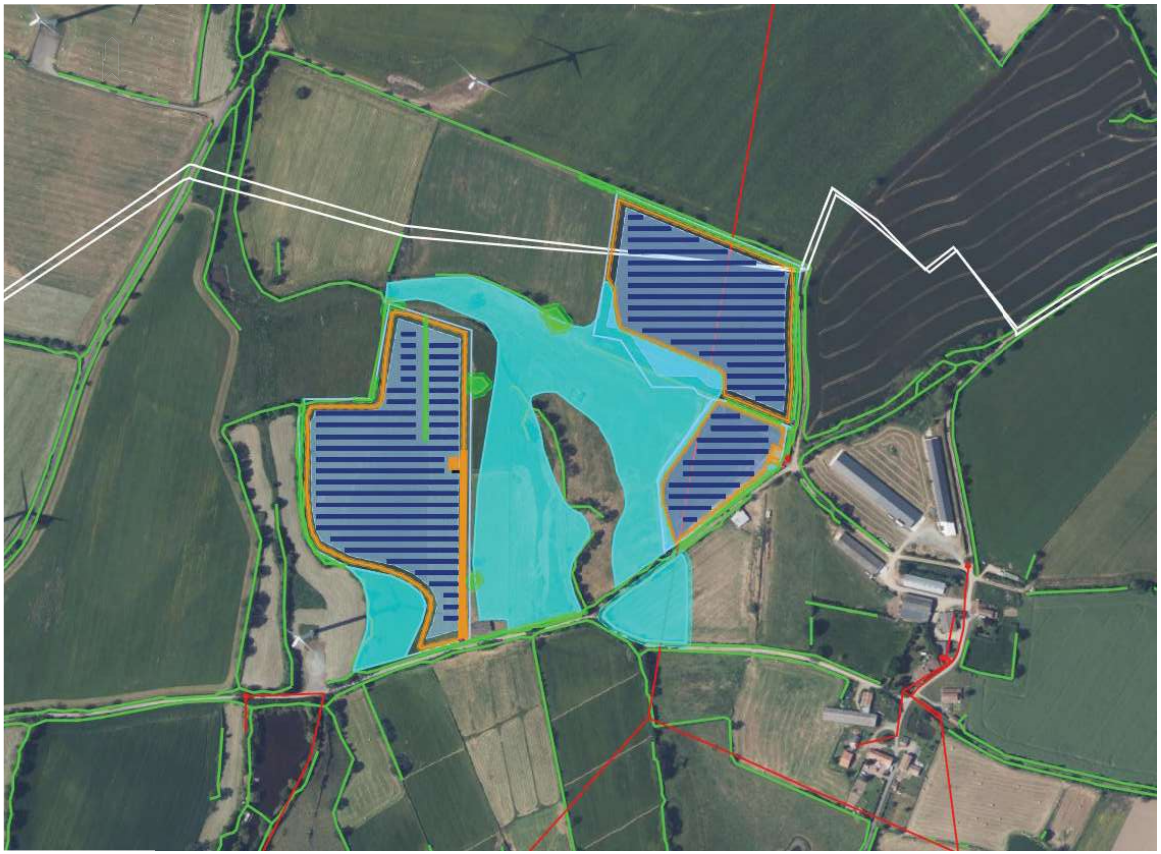

énergie environnement

PROJET AGRIVOLTAÏQUE
NOIRTERRE (79)
Tracé de raccordement

LEGENDE:

Zone du projet

HTA

Données issues de data.geredis.fr
Fond de carte satellite (geredis.fr consulté le 11/06/2026)

ANNEXE 4
Juin 2026
©JP Energie environnement