DEMANDEUR

COMMUNE DU VAL
5, Place de la libération
83143 LE VAL

ZONE D'ETUDE

Site de Notre Dame
LE VAL (83143)

PLANS SITUATION

Sommaire

ANNEXE 1 : Carte de localisation générale 3
ANNEXE 2 : Carte de localisation 4
ANNEXE 3 : Carte de localisation détaillée 5
ANNEXE 4 : Carte de localisation cadastrale 6
ANNEXE 5 : Localisation du projet par rapport aux ZNIEFF 7
ANNEXE 6 : Localisation du projet par rapport aux NATURA 2000 8

ANNEXE 1 : Carte de localisation générale

Date : 07/20/2026

Echelle : 1:50 000

Source : Géoportail

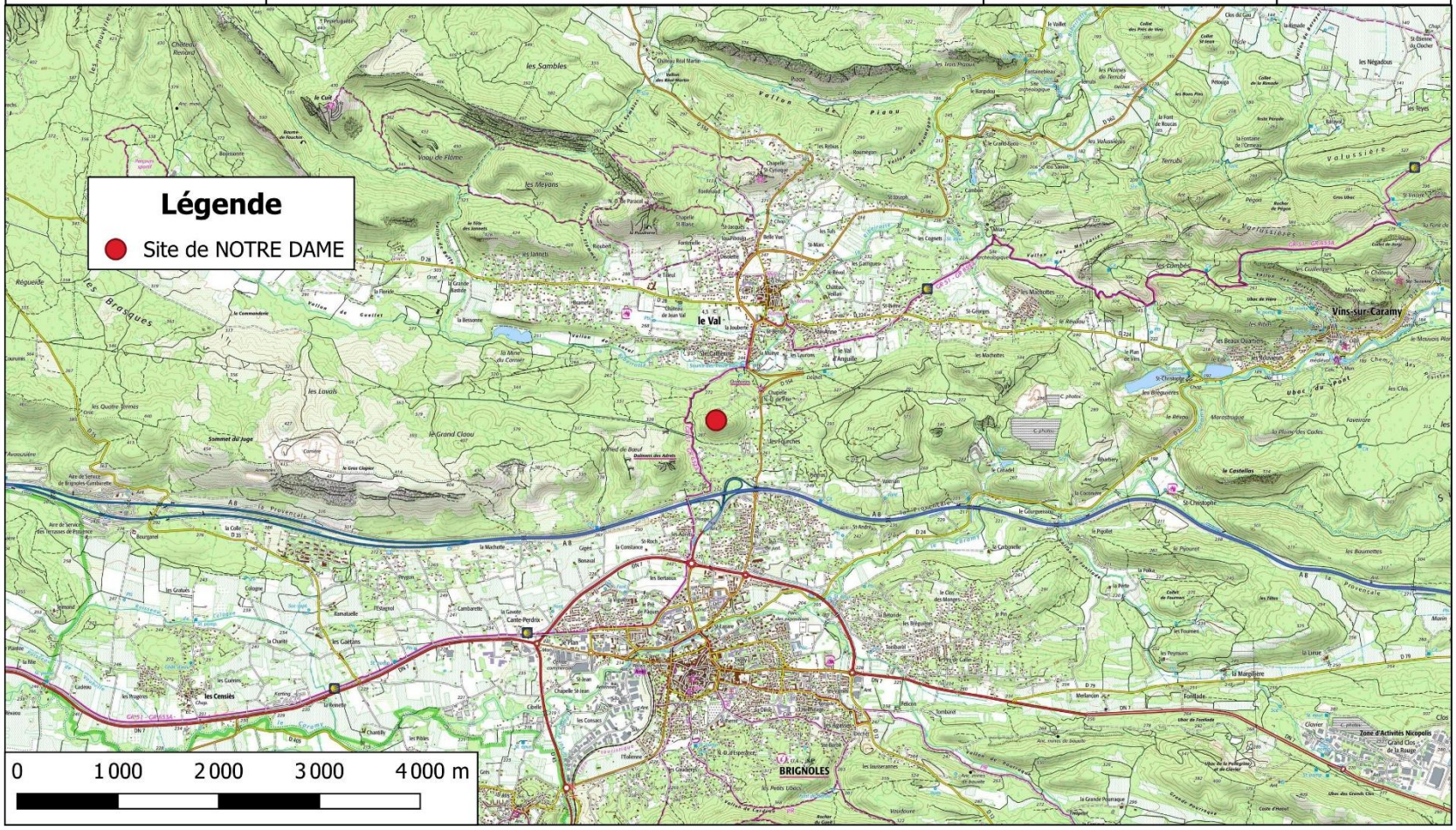

ANNEXE 2 : Carte de localisation

Date : 07/20/2026

Echelle : 1:25 000

Source : Géoportail

N

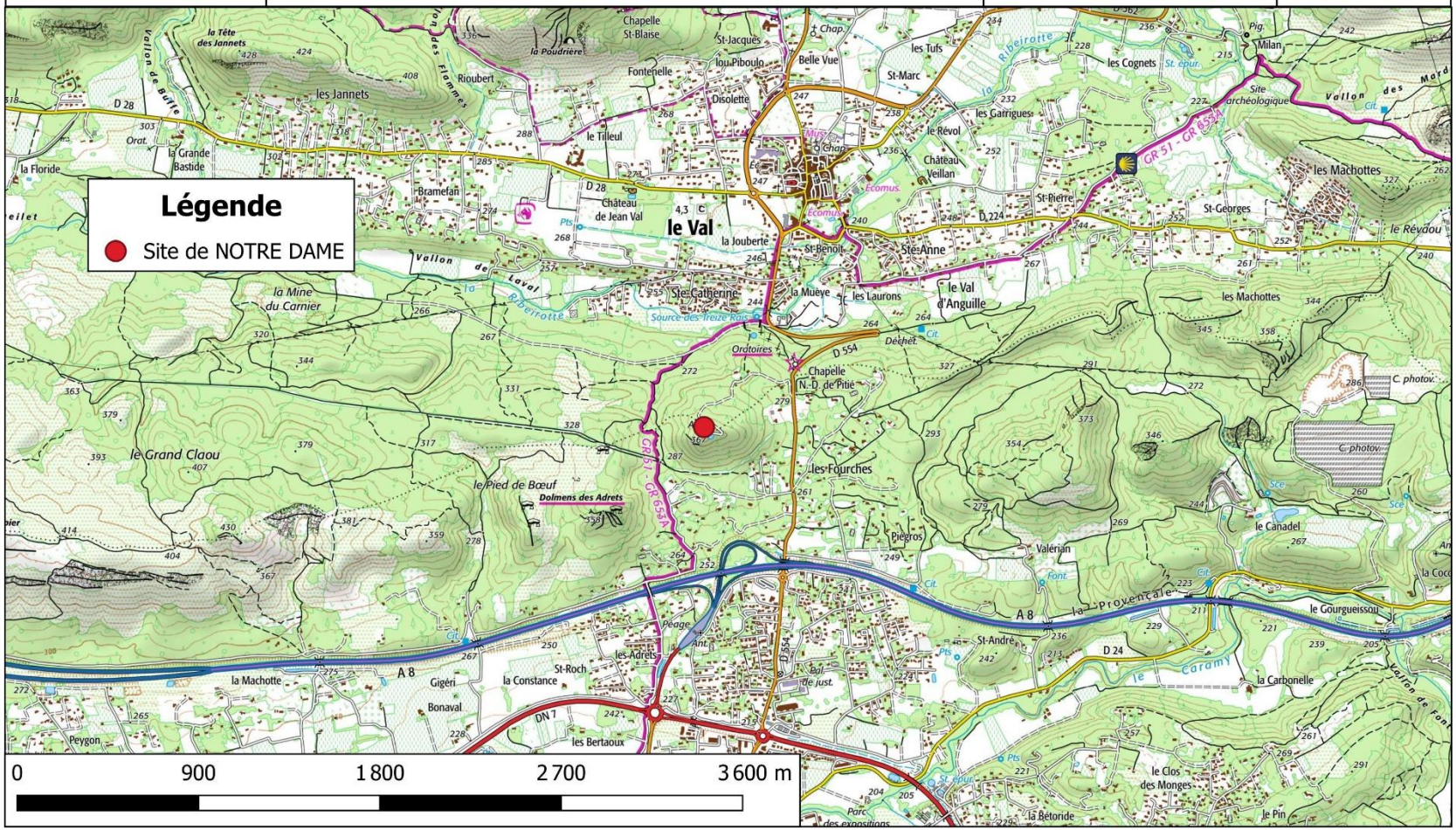

ANNEXE 3 : Carte de localisation détaillée

Date : 07/20/2026

Echelle : 1:2 000

Source : Géoportail

N

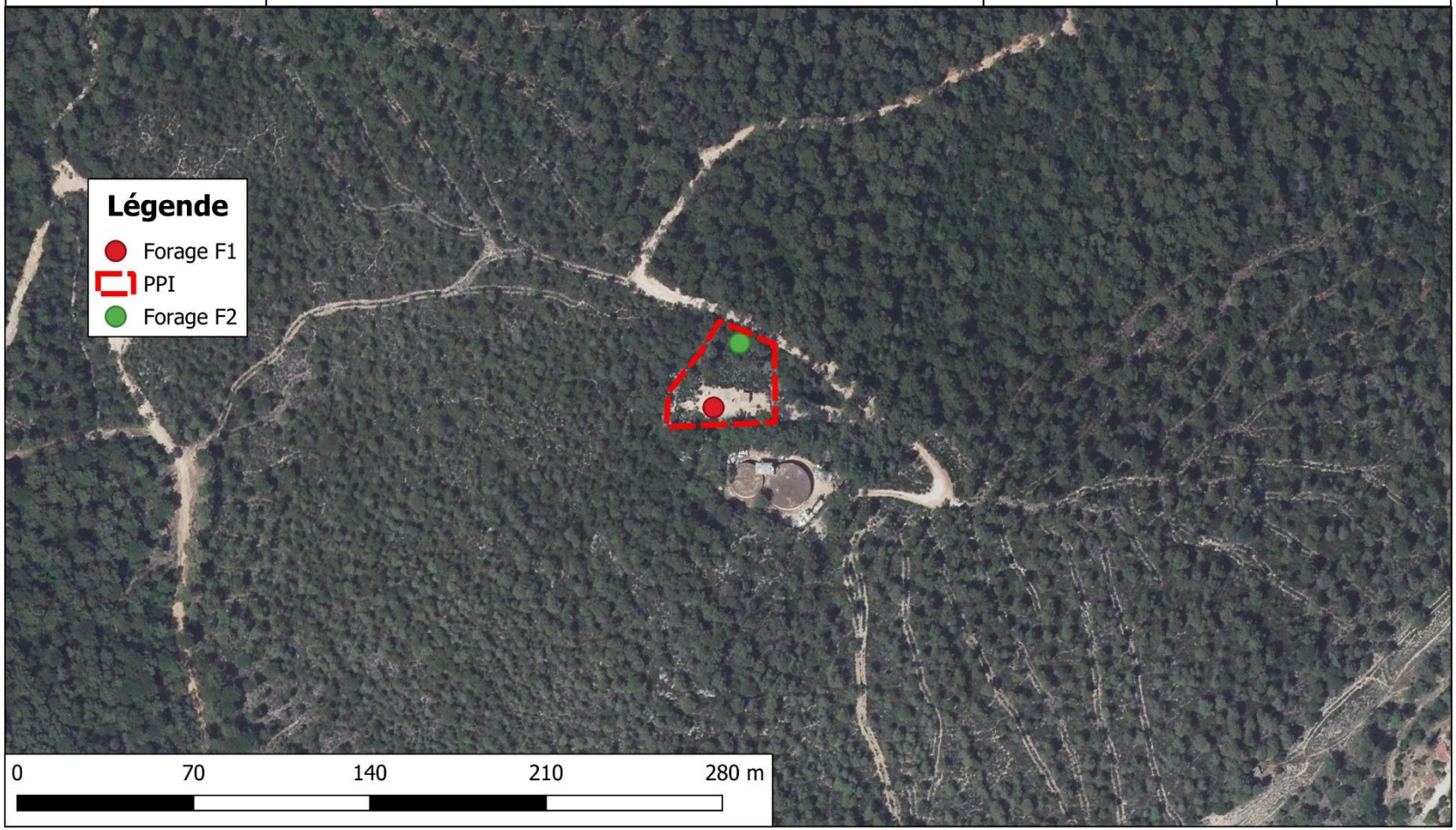

ANNEXE 4 : Carte de localisation cadastrale

Date : 07/20/2026

Echelle : 1:1 449

Source : Géoportail

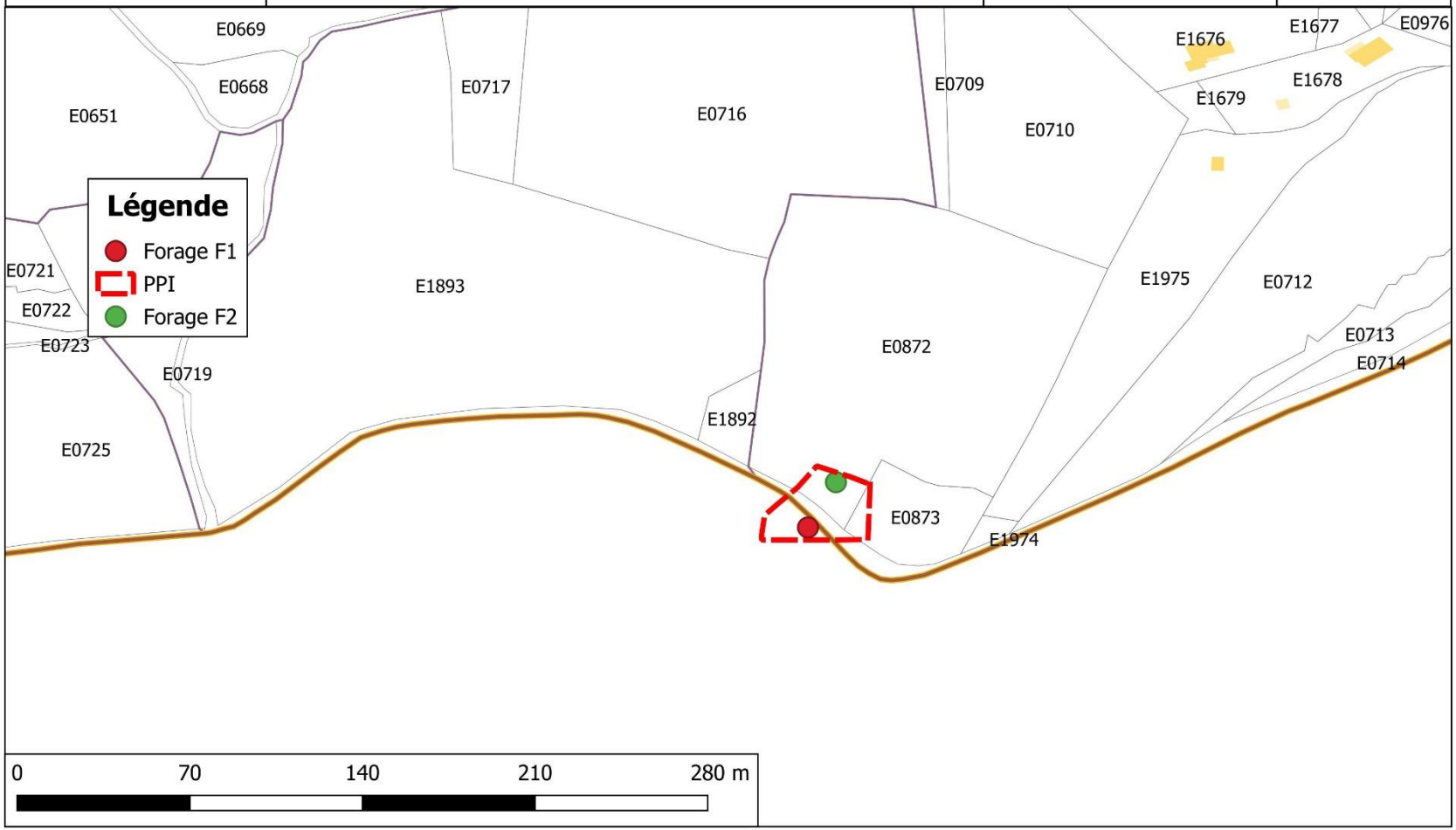

ANNEXE 5 : Localisation du projet par rapport aux ZNIEFF

Date : 07/20/2026

Echelle : 1:25 000

Source : Géoportail

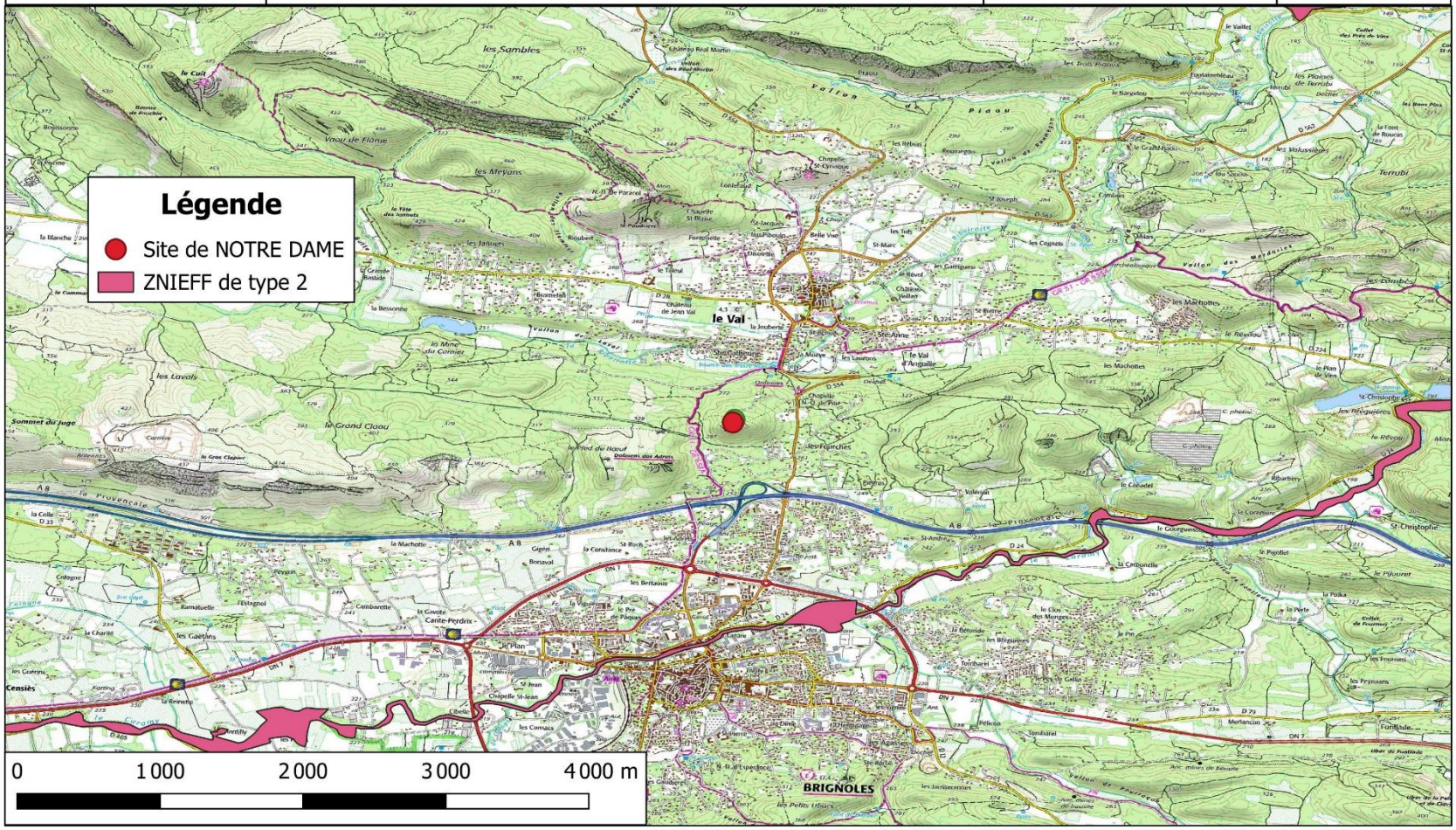

ANNEXE 6 : Localisation du projet par rapport aux NATURA 2000

Date : 07/20/2026

Echelle : 1:25 000

Source : Géoportail
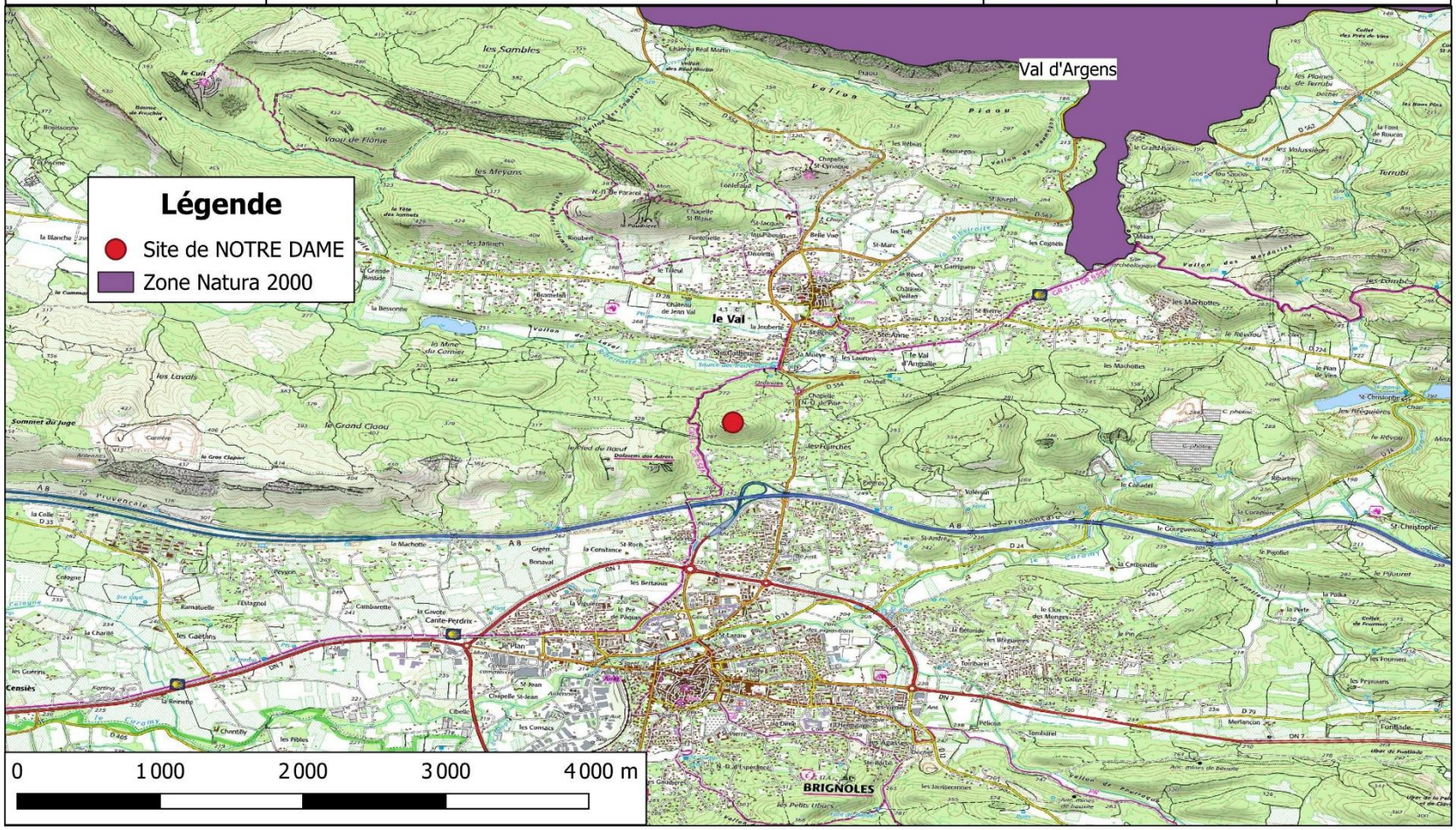
N