MÉTROPOLE NICE CÔTE D'AZUR
eau et assainissement

eaudazur.com

COMMUNE DE:

LA GAUDE

RENOUVELLEMENT D'UN TRONÇON DU CANAL
DE LA RIVE DROITE (CRDV)

POSE D'UNE CANALISATION D'EAU POTABLE
DN 1000 & 300 SUR LA COMMUNE DE LA GAUDE

LEGENDE

- RESEAU AEP Ø 1 000 - **PHASE 06**
- RESEAU AEP Ø 1 000 & Ø 300 A RÉALISER
- RESEAU AEP Ø 1 000 - **PHASE 01**

PLAN PROJET - PHASE 02

DATE ÉMISSION: MAI 2026
ECHELLE: 1/2000
OBSERVATIONS:

EMETTEUR	OP REA	PHASE	TYPE	ZONE / PLANCHE	ORDRE	INDICE	ETABLI PAR	VÉRIFIÉ PAR
REA	-	AVP	VP	01	01	A	FREDERIC NEFAT	AMANDINE GHIONDA

DATE	MODIFICATION	INDICE
21/05/2026	Création du document.	A

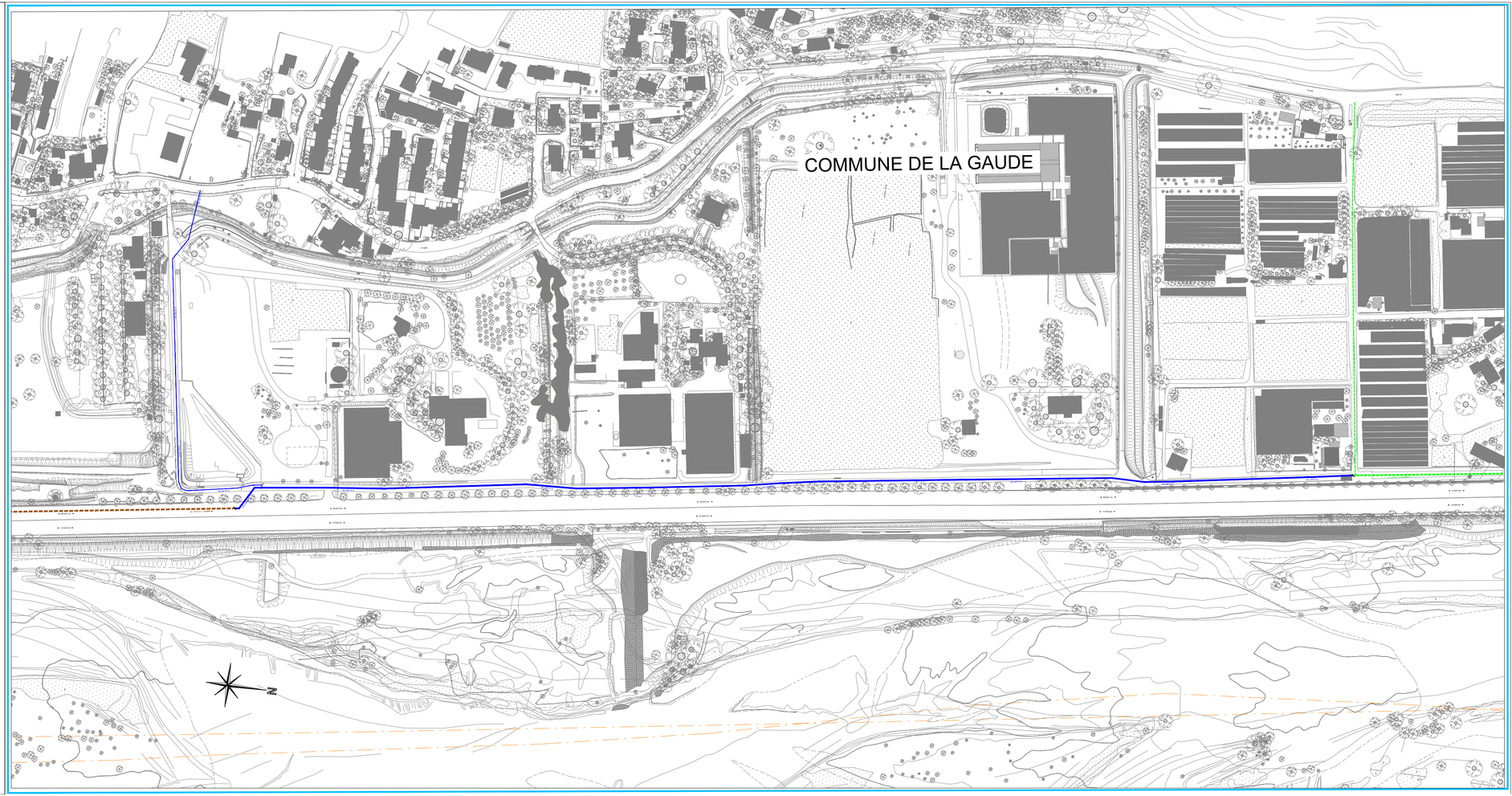

MÉTROPOLE NICE CÔTE D'AZUR
eau et assainissement

eaudazur.com

COMMUNES DE:

CARROS
GATTIERES

RENOUVELLEMENT D'UN TRONÇON DU CANAL DE LA RIVE DROITE (CRDV)

POSE D'UNE CANALISATION D'EAU POTABLE DN 1000 ENTRE CARROS ET GATTIERES

LEGENDE

RESEAU AEP Ø 1 000
PHASE 01 RÉALISÉE

RESEAU AEP Ø 1 000 - A RÉALISER

PLAN PROJET - PHASE 03

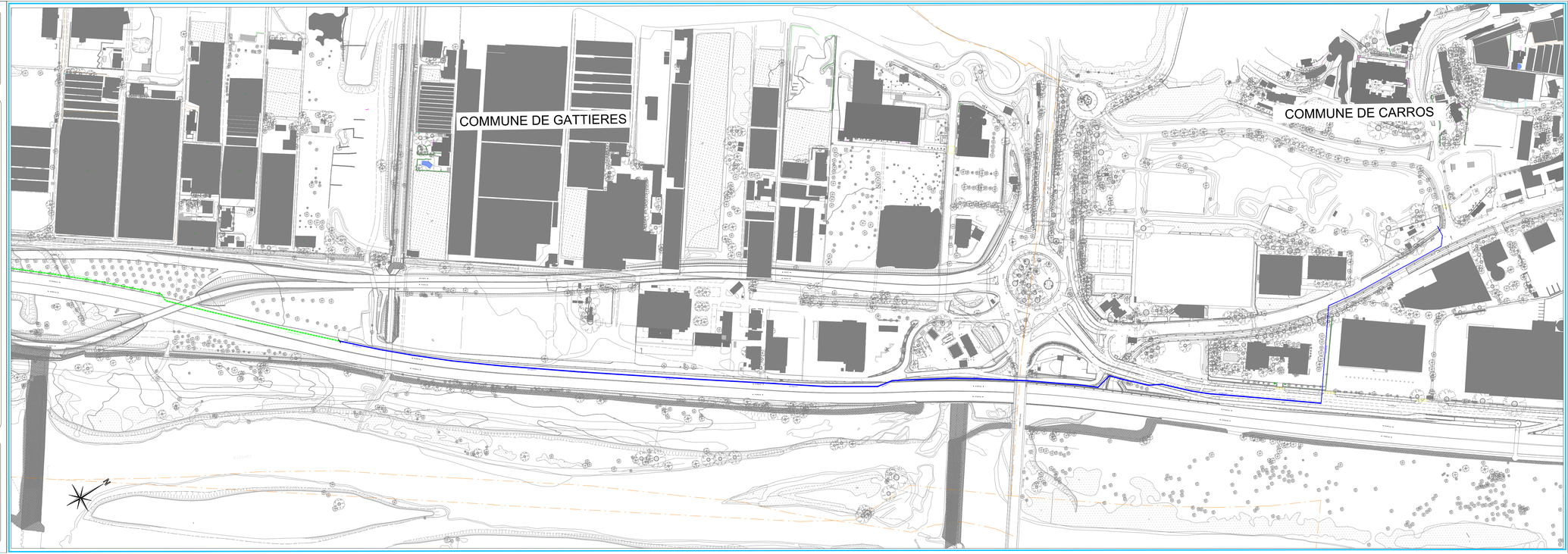

DATE ÉMISSION: 02 JUIN 2026

ECHELLE: 1/2000

OBSERVATIONS:

EMETTEUR	OP REA	PHASE	TYPE	ZONE / PLANCHE	ORDRE	INDICE	ETABLI PAR	VÉRIFIÉ PAR
REA	-	AVP	VP	01	01	A	FREDERIC NEFAT	AMANDINE GHIONDA

DATE	MODIFICATION	INDICE
02/06/2026	Création du document.	A

MÉTROPOLE NICE CÔTE D'AZUR
eau et assainissement

eaudazur.com

COMMUNE DE:

SAINT-LAURENT-DU-VAR

RENOUVELLEMENT D'UN TRONÇON DU CANAL
DE LA RIVE DROITE (CRDV)

POSE D'UNE CANALISATION D'EAU POTABLE DN 500
ET D'UNE CANALISATION D'EAUX USEES DN 1 000
SUR LA COMMUNE DE SAINT-LAURENT-DU-VAR

LEGENDE

- RESEAU AEP Ø 500 A RÉALISER
- RESEAU E.U. Ø 1 000 A RÉALISER
- RESEAUX AEP ET E.U. PHASE 05
- RESEAU AEP Ø 1 000 PHASE 06

PLAN PROJET - PHASE 04

Date émission: MAI 2026							Observations:	
Echelle: 1/2000								
Emetteur	Op REA	Phase	Type	Zone / Planche	Ordre	Indice	Etabli par	Vérifié par
REA	-	AVP	VP	01	01	A	FREDERIC NEFAT	AMANDINE GHIONDA

Date	Modification	Indice
22/05/2026	Création du document.	A

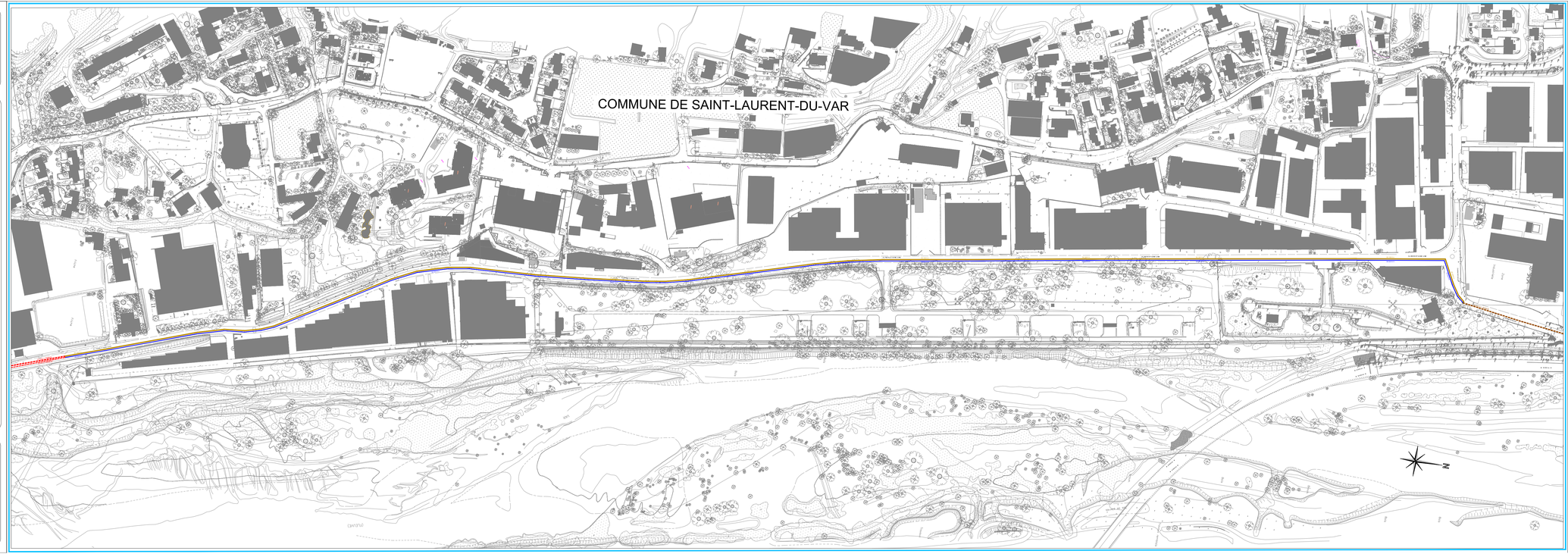

MÉTROPOLE
NICE CÔTE D'AZUR
eau et assainissement

eaudazur.com

COMMUNES DE:

SAINT-LAURENT-DU-VAR
CAGNES-SUR-MER

RENOUVELLEMENT D'UN TRONÇON DU CANAL DE LA RIVE DROITE (CRDV)

POSE D'UNE CANALISATION D'EAU POTABLE DN 500 ET D'UNE CANALISATION D'EAUX USEES DN 1 000 ENTRE SAINT-LAURENT-DU-VAR ET CAGNES-SUR-MER

LEGENDE

━ RESEAU AEP Ø 500 A RÉALISER	━ RESEAU E.U. Ø 1 000 A RÉALISER	▬ ▬ RESEAUX AEP ET E.U. PHASE 04

PLAN PROJET - PHASE 05
PLANCHE 01

Date émission: 02 JUIN 2026
Echelle: 1/1 000
Observations:

Emetteur	Op REA	Phase	Type	Zone / Planche	Ordre	Indice	Etabli par	Vérifié par
REA	OP_4158_1	AVP	VP	01	01	A	FREDERIC NEFAT	AMANDINE GHIONDA

Date	Modification	Indice
02/06/26	Création du document.	

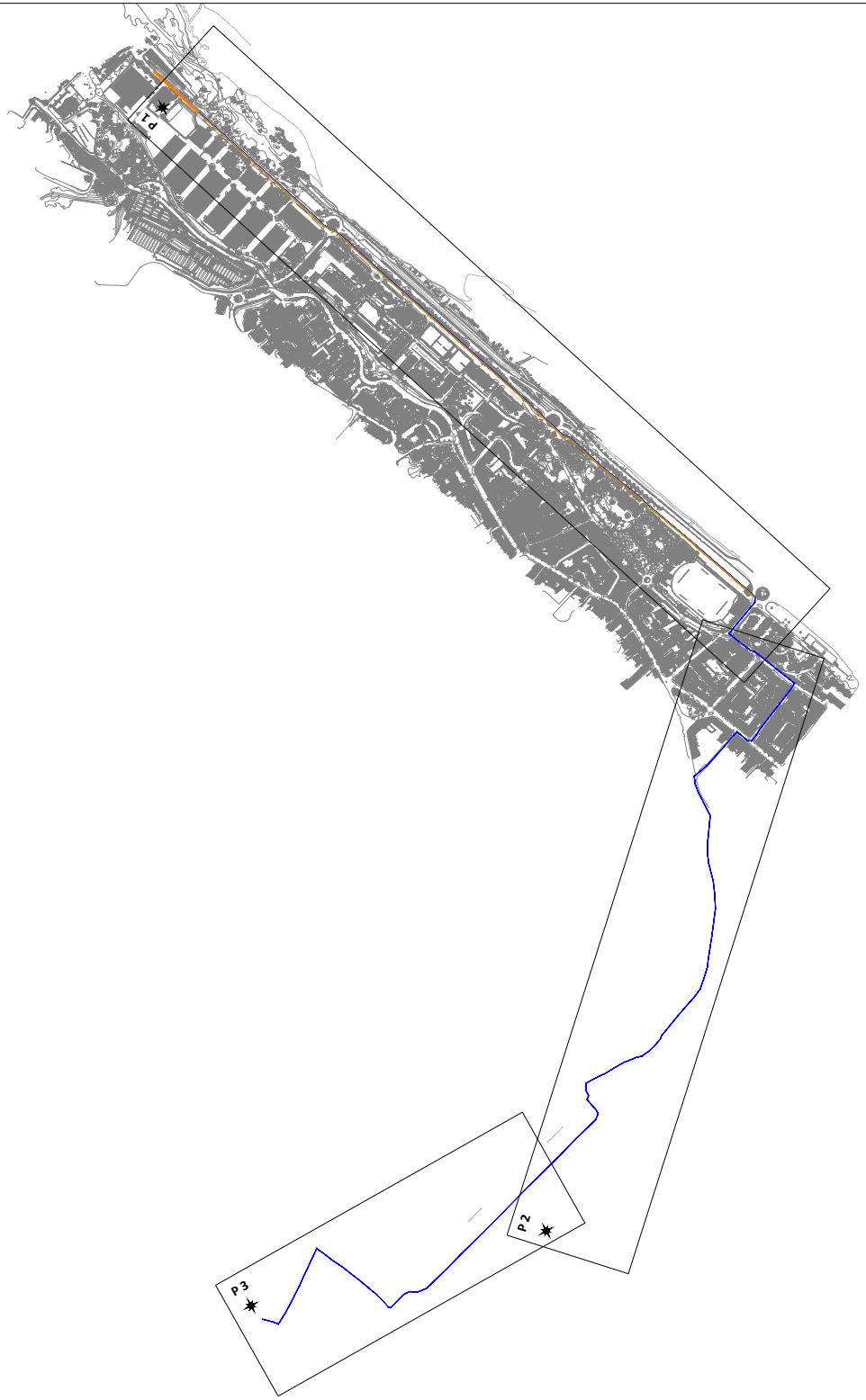

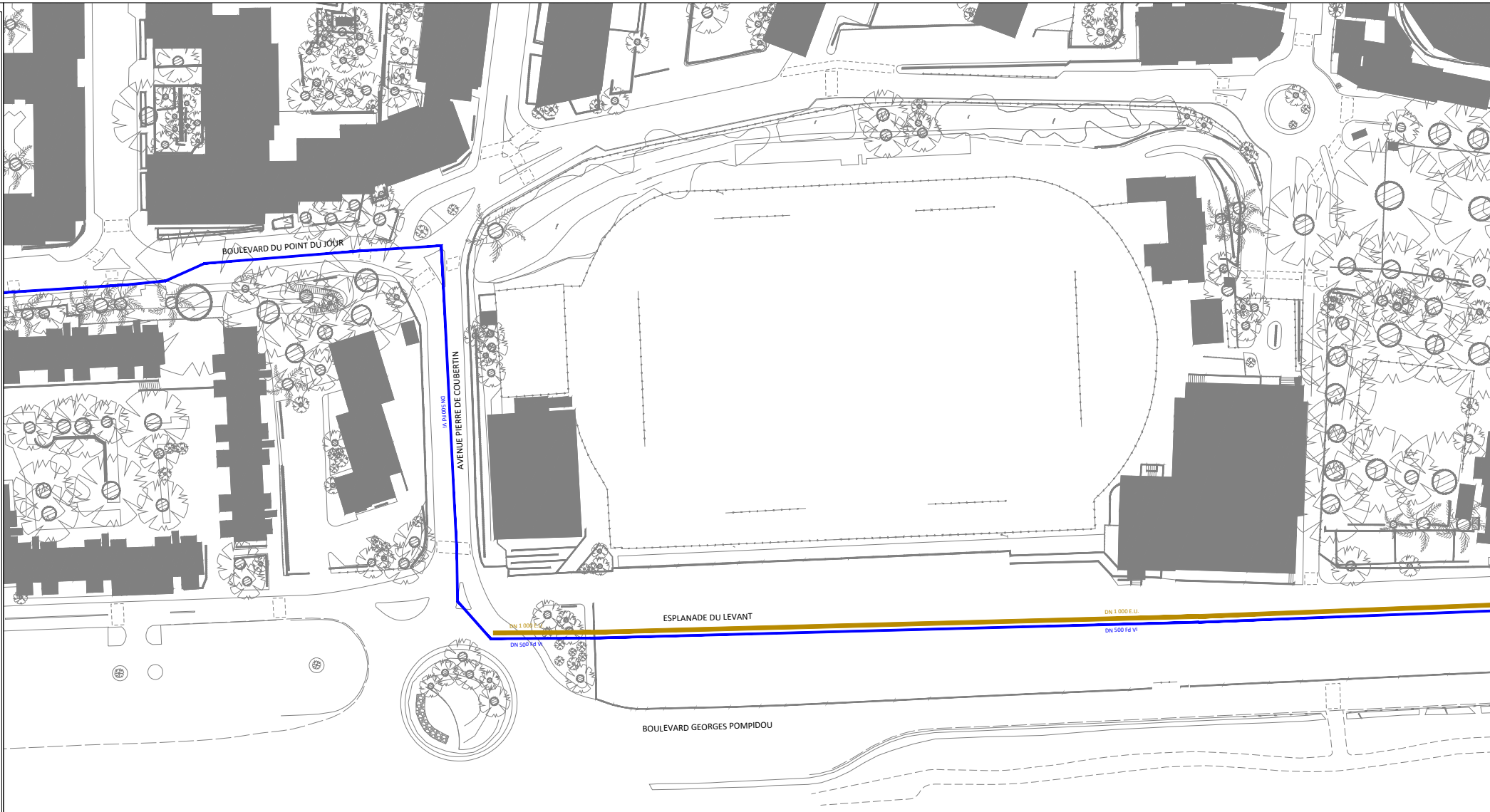
BOULEVARD DU POINT DU JOUR
AVENUE PIERRE DE COUBERTIN
DN 500 Fd Vi
DN 1 000 E.U.
DN 500 Fd Vi
ESPLANADE DU LEVANT
DN 1 000 E.U.
DN 500 Fd Vi
BOULEVARD GEORGES POMPIDOU

DN 1 000 E.U.
DN 500 Fd Vi
ESPLANADE DU LEVANT
BOULEVARD GEORGES POMPIDOU
ESPLANADE DU LEVANT
DN 1 000 E.U.
DN 500 Fd Vi
BOULEVARD GEORGES POMPIDOU
BOULEVARD GEORGES POMPIDOU

COMMUNE DE SAINT-LAURENT-DU-VAR
ESPLANADE EDMOND JOUHAUD
DN 1 000 E.U.
DN 500 Fd Vi
BOULEVARD GEORGES POMPIDOU
ESPLANADE EDMOND JOUHAUD
DN 1 000 E.U.
DN 500 Fd Vi
BOULEVARD GEORGES POMPIDOU

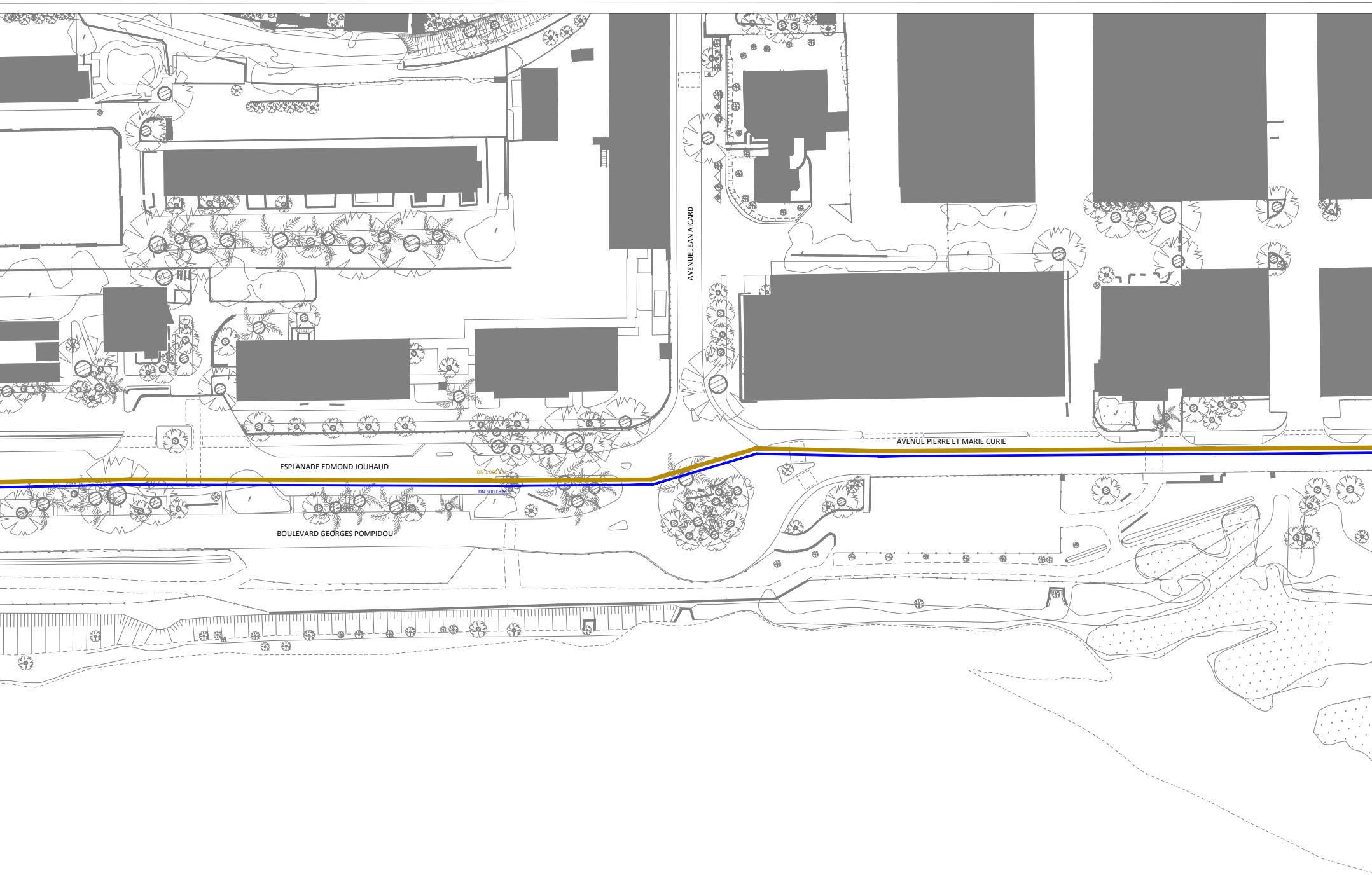
AVENUE JEAN AICARD
AVENUE PIERRE ET MARIE CURIE
ESPLANADE EDMOND JOUHAUD
DN 1 000 E.U.
DN 500 Fd Vi
BOULEVARD GEORGES POMPIDOU

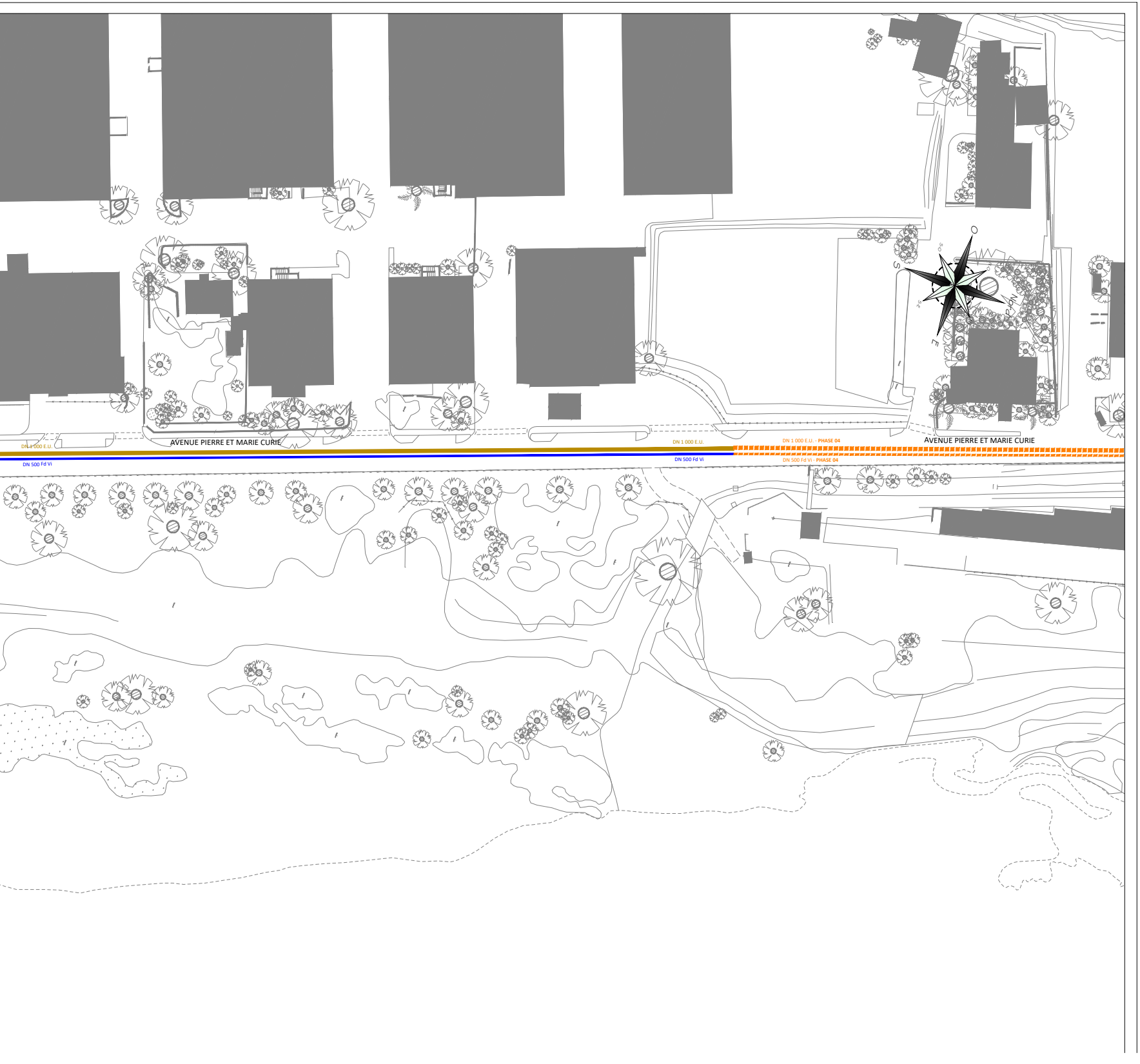
AVENUE PIERRE ET MARIE CURIE
DN 1 000 E.U.
DN 500 Fd Vi
DN 1 000 E.U.
DN 500 Fd Vi
DN 1 000 E.U. - PHASE 04
DN 500 Fd Vi - PHASE 04
AVENUE PIERRE ET MARIE CURIE
O
S
N
E

MÉTROPOLE NICE CÔTE D'AZUR
eau et assainissement

eaudazur.com

COMMUNES DE:

SAINT-LAURENT-DU-VAR
CAGNES-SUR-MER

RENOUVELLEMENT D'UN TRONÇON DU CANAL DE LA RIVE DROITE (CRDV)

POSE D'UNE CANALISATION D'EAU POTABLE DN 500 ENTRE SAINT-LAURENT-DU-VAR ET CAGNES-SUR-MER

LEGENDE

━ RESEAU AEP Ø 500
A RÉALISER

PLAN PROJET - PHASE 05
PLANCHE 02

DATE ÉMISSION: 02 JUIN 2026
ECHELLE: 1/1 000

OBSERVATIONS:

EMETTEUR	OP REA	PHASE	TYPE	ZONE / PLANCHE	ORDRE	INDICE	ETABLI PAR	VÉRIFIÉ PAR
REA	OP_4158_1	AVP	VP	01	01	A	FREDERIC NEFAT	AMANDINE GHIONDA

DATE	MODIFICATION	INDICE
02/06/2026	Création du document.	

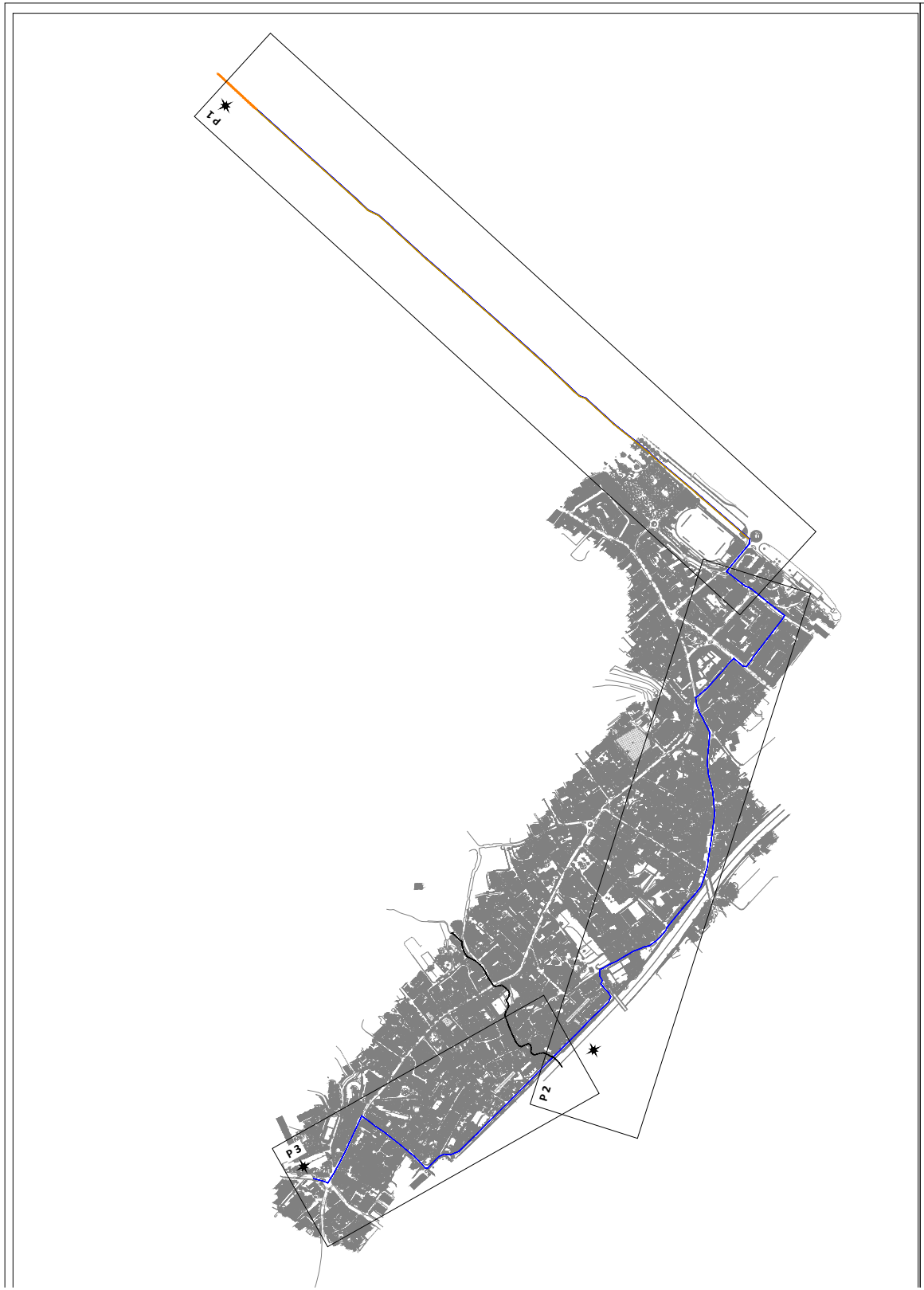

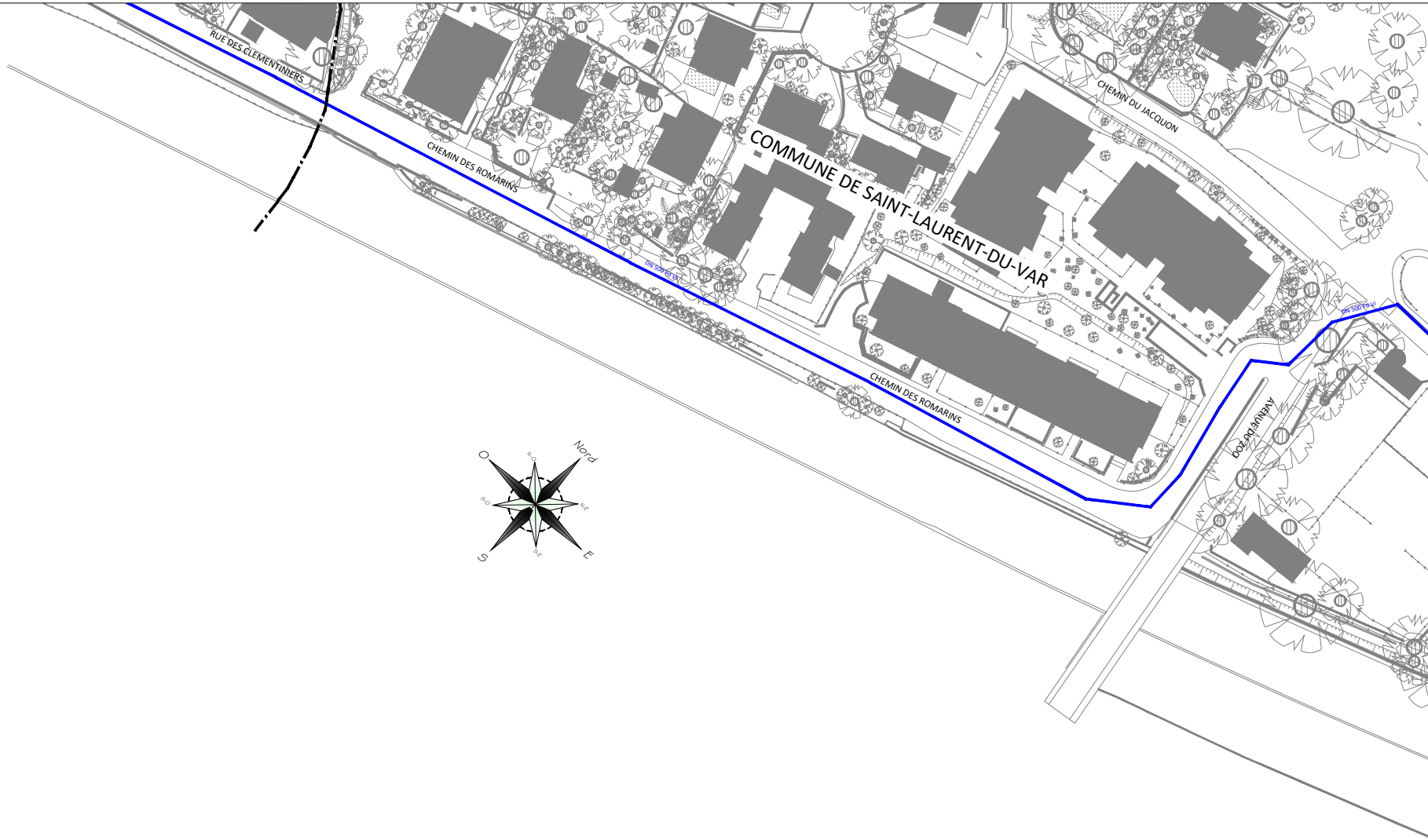
RUE DES CLEMENTINIERS
CHEMIN DES ROMARINS
COMMUNE DE SAINT-LAURENT-DU-VAR
CHEMIN DU JACQUON
DN 500 Fd Vi
DN 500 Fd Vi
CHEMIN DES ROMARINS
AVENUE DU ZOO
Nord
O
S
E
N-O
S-O
N-E
S-E

CHEMIN DU JACQUON
AVENUE PIERRE AMADIEU
AVENUE MARC MOSCHETTI
DN 500 Fd Vi

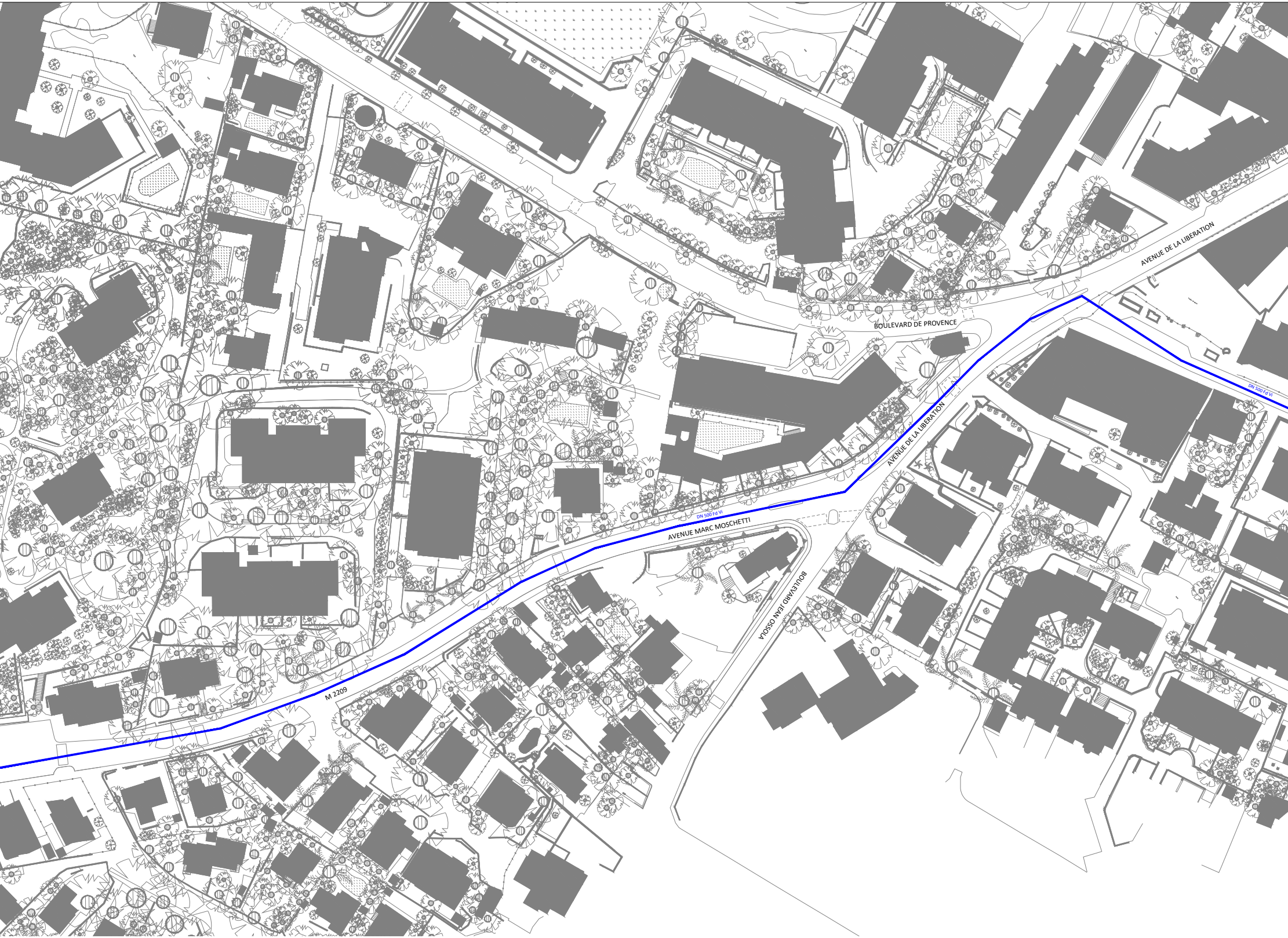
AVENUE DE LA LIBERATION
BOULEVARD DE PROVENCE
DN 500 Fd Vi
AVENUE DE LA LIBERATION
DN 500 Fd Vi
AVENUE MARC MOSCHETTI
BOULEVARD JEAN OSSOLA
M 2209

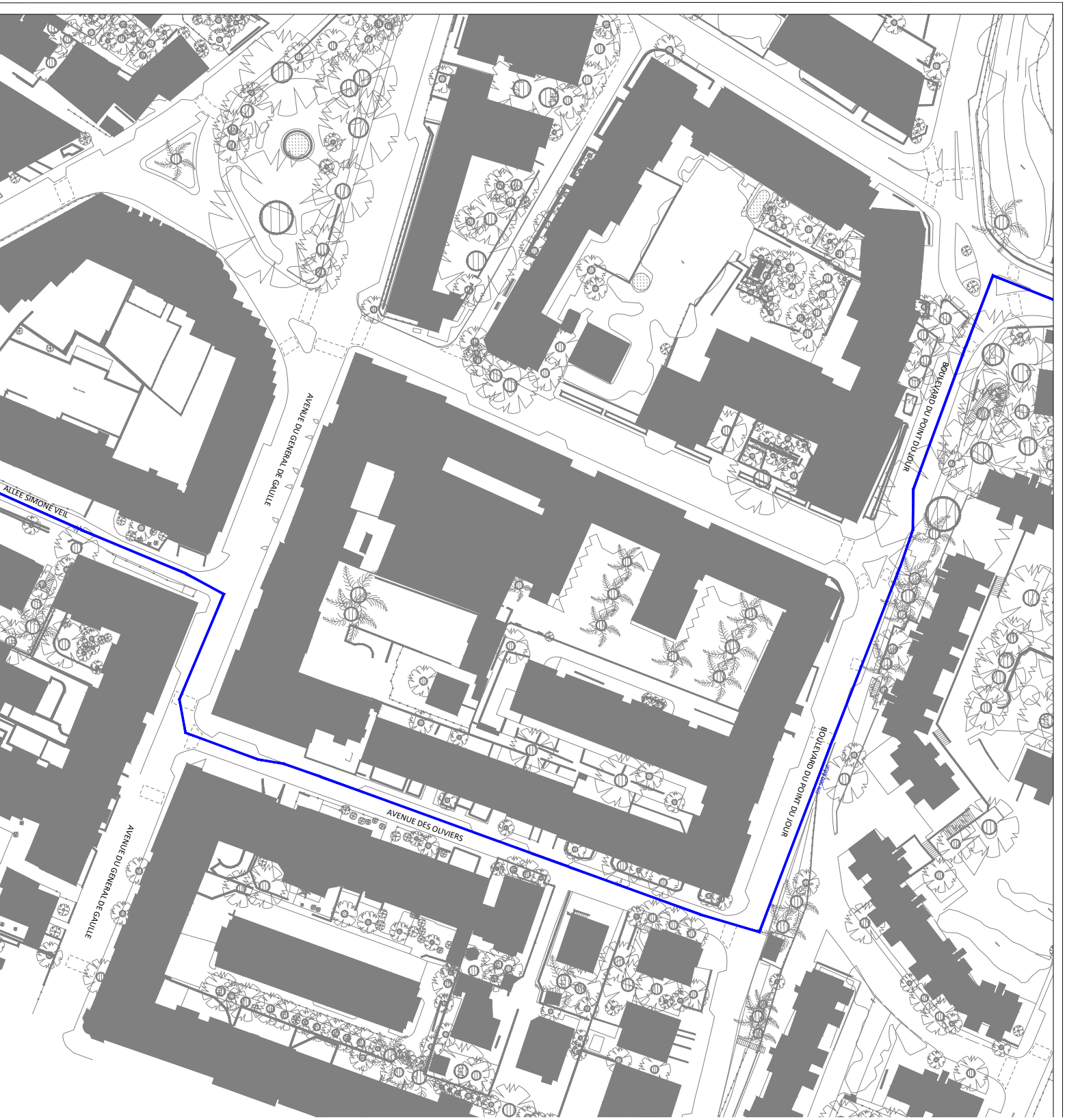
AVENUE DU GENERAL DE GAULLE
ALLEE SIMONE VEIL
BOULEVARD DU POINT DU JOUR
BOULEVARD DU POINT DU JOUR
AVENUE DES OLIVIERS
AVENUE DU GENERAL DE GAULLE

MÉTROPOLE NICE CÔTE D'AZUR
eau et assainissement

eaudazur.com

COMMUNES DE:

SAINT-LAURENT-DU-VAR
CAGNES-SUR-MER

RENOUVELLEMENT D'UN TRONÇON DU CANAL
DE LA RIVE DROITE (CRDV)

POSE D'UNE CANALISATION D'EAU POTABLE DN 500
ENTRE SAINT-LAURENT-DU-VAR ET CAGNES-SUR-MER

LEGENDE

RESEAU AEP Ø 500
A RÉALISER

PLAN PROJET - PHASE 05
PLANCHE 03

Date émission: 02 juin 2026							Observations:	
Echelle: 1/1 000								
Emetteur	Op rea		Phase	Type	Zone / Planche	Ordre	Indice	Etabli par	Vérifié par
REA	op_4158_1		AVP	VP	01	01	A	FREDERIC NEFAT	AMANDINE SHIONDA
Date	Modification								Indice
02/06/2026	Création du document.								

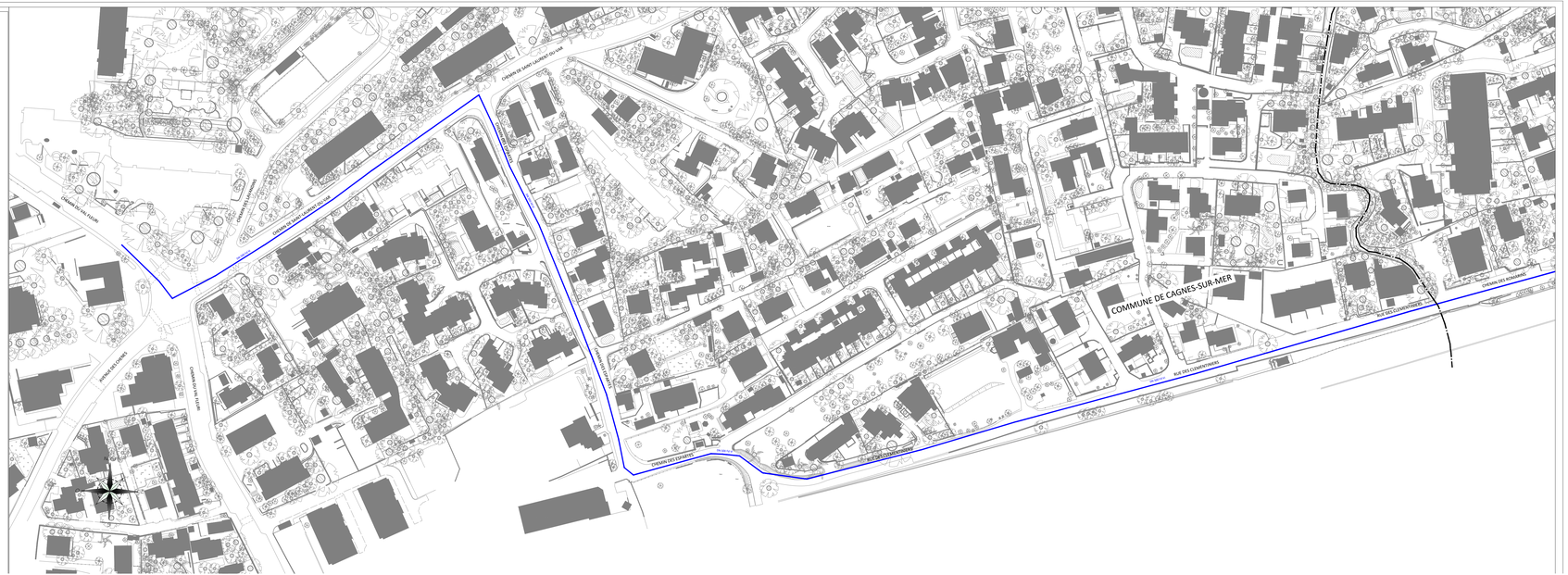

MÉTROPOLE NICE CÔTE D'AZUR
eau et assainissement

eaudazur.com

COMMUNES DE:

LA GAUDE
SAINT-LAURENT-DU-VAR

RENOUVELLEMENT D'UN TRONÇON DU CANAL DE LA RIVE DROITE (CRDV)

POSE D'UNE CANALISATION D'EAU POTABLE DN 1000 ENTRE LA GAUDE ET SAINT-LAURENT-DU-VAR

LEGENDE

- RESEAU AEP Ø 1 000 A RÉALISER
- RESEAU AEP Ø 1 000 PHASE 02
- RESEAU AEP Ø 500 PHASE 04
- RESEAU E.U. Ø 1 000 PHASE 04

PLAN PROJET - PHASE 06

DATE ÉMISSION: 02 JUIN 2026
ECHELLE: 1/2000

OBSERVATIONS:

EMETTEUR	OP REA	PHASE	TYPE	ZONE / PLANCHE	ORDRE	INDICE	ETABLI PAR	VÉRIFIÉ PAR
REA	-	AVP	VP	01	01	A	FREDERIC NEFAT	AMANDINE GHIONDA

DATE	MODIFICATION	INDICE
02/06/2026	Création du document.	A
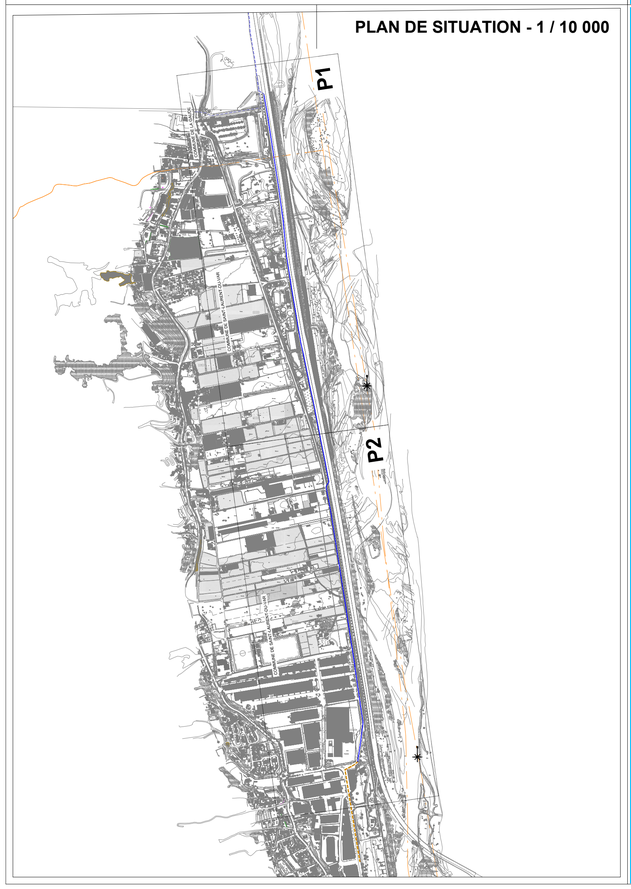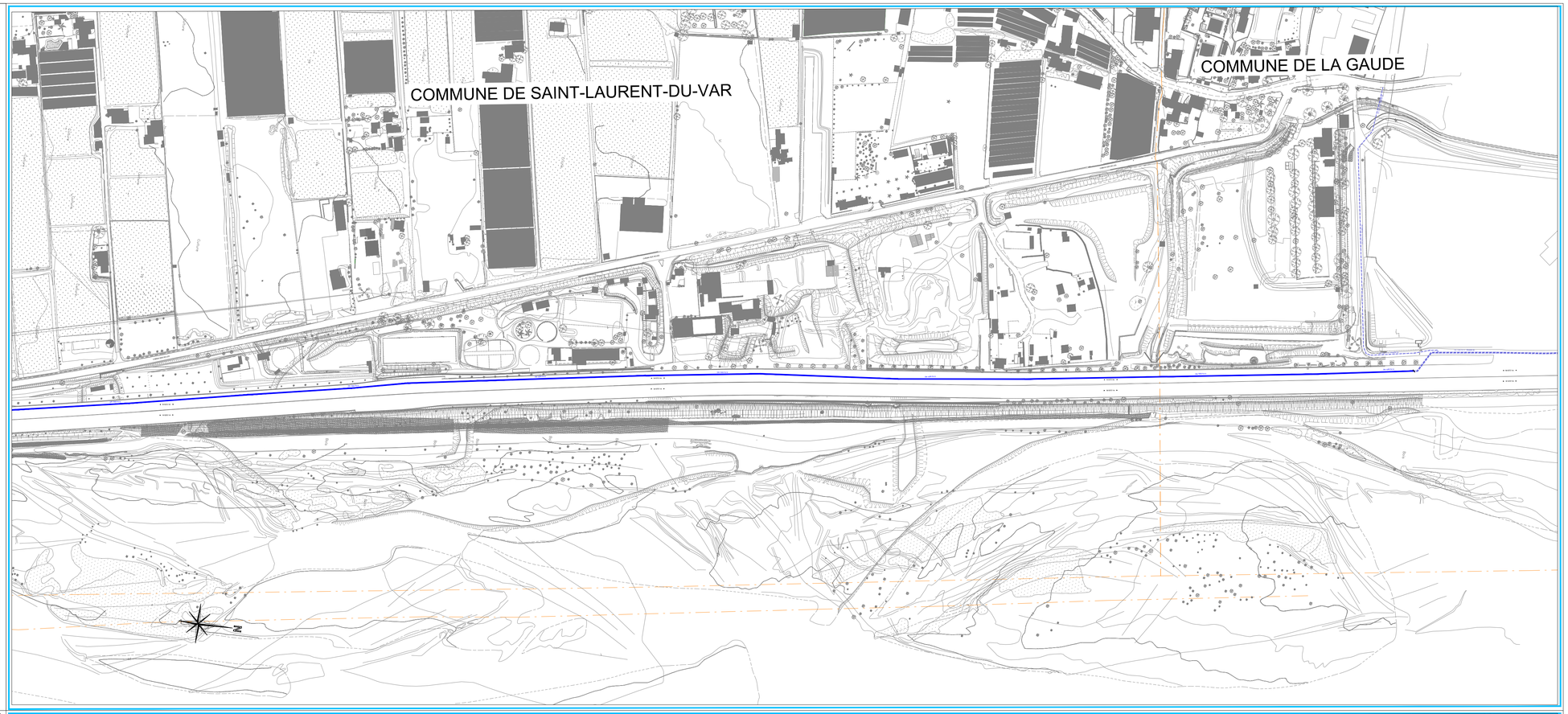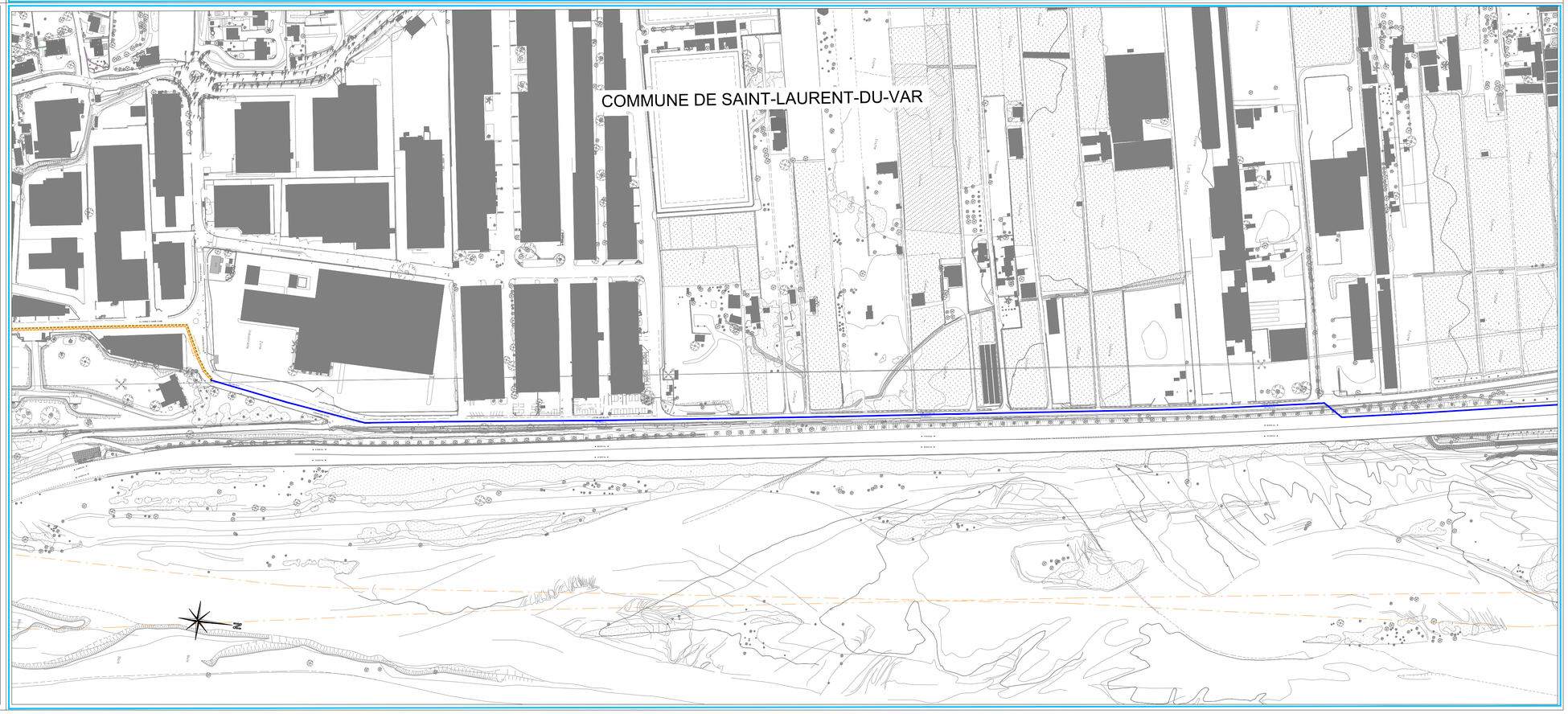
PLAN DE SITUATION - 1 / 10 000